	PLANEACIÓN ESTRATÉGICA DE LA CALIDAD	CÓDIGO: FGD02-05
	GESTIÓN DOCUMENTAL	VERSIÓN: 03
	APROBACION DE PLANOS DE PROPIEDAD HORIZONTAL	Página 1 de 50

SUBSECRETARIA DE CONTROL URBANO

APROBACIÓN DE LOS PLANOS DE PROPIEDAD HORIZONTAL

SCU - APH 013 -2025

MEDIANTE LA CUAL SE MODIFICA LOS PLANOS DE PROPIEDAD HORIZONTAL APROBADOS EN LA FECHA 14 DE DICIEMBRE DE 2023 SCU – APH 020 - 2023

EL SUBSECRETARIO DE CONTROL URBANO DEL MUNICIPIO DE VILLA DEL ROSARIO

CONSIDERA:

Que: atendiendo el artículo 6 de la Ley 675 de agosto 3 de 2001 por medio de la cual, se expide el Régimen de Propiedad Horizontal y conforme a lo establecido en el artículo 2.2.6.1.3.1 del Decreto 1077 de 2015 Modificado por el art. 12, Decreto Nacional 1203 de 2017, este despacho considera que, **ES VIABLE**, la aprobación de la protocolización del Reglamento de Propiedad Horizontal y los planos aprobados anexos, según licencia de Urbanismo modalidad Desarrollo N° 54874-0-22-0440 DE FECHA 29 DE DICIEMBRE DEL 2022 y AUTO ACLARATORIO N°027-2023 de fecha 06 DE DICIEMBRE DE 2023, otorgada por la Subsecretaria de Control Urbano.

Que, ante la solicitud de fecha 02 de septiembre de 2025, por parte del **DIEGO ALBERTO MORELLI BUENDIA** identificado con la cédula de ciudadanía No. **88.267.702** de Cúcuta, representante legal de **GRUPO MOBBA S.A.S** Identificado con el NIT. N° **901.406.075-4** la solicitud **MODIFICACION LOS PLANOS DE PROPIEDAD HORIZONTAL APROBADOS EN LA FECHA 14 DE DICIEMBRE DE 2023 SCU – APH 020 - 2023** y respectivamente concedida sobre el predio identificado con las Matrículas Inmobiliarias No 260-353955/ 260-353956/ 260-353957, y con Códigos Catastrales No. 01-01-0061-0014-000, 01-01-0061-0013-000, 01-01-0061-0008-000, predio identificado con nomenclatura según el IGAC: **LAS LOMAS LT 38 LOMITAS/ PREDIO LOMITAS/ LT EL PALMAR** y nomenclatura según instrumentos públicos 1) SIN DIRECCION LOTE 1 / SIN DIRECCION LOTE 2 / SIN DIRECCION LOTE 3.

En el que solicita el visto bueno a la corrección de los planos de propiedad horizontal debió a inconsistencias en la descripción de los linderos por error de digitación y supresión de matrículas inmobiliarias 260-371326 y 260-371327 lotes G1 y G2



	PLANEACIÓN ESTRATÉGICA DE LA CALIDAD	CÓDIGO: FGD02-05
	GESTIÓN DOCUMENTAL	VERSIÓN: 03
	APROBACION DE PLANOS DE PROPIEDAD HORIZONTAL	Página 2 de 50

SUBSECRETARIA DE CONTROL URBANO

En virtud de lo anterior, este Despacho,

RESUELVE

PRIMERO: Acceder a la **MODIFICACION DE LOS PLANOS DE PROPIEDAD HORIZONTAL APROBADOS EN LA FECHA 14 DE DICIEMBRE DE 2023 SCU – APH 020 - 2023** quedando de la siguiente manera:

DESCRIPCIÓN:


Inmueble: AUTOPISTA INTERNACIONAL VIA ANTIGUA BOCONO KM 1 + 094 INTERIOR 550 Mts.

Dirección P.H. AUTOPISTA INTERNACIONAL VIA ANTIGUA BOCONO KM 1 + 094 INTERIOR 550 Mts. CONJUNTO CERRADO RESERVA DEL LAGO del Municipio de Villa del Rosario.

Propietario: **GRUPO MOBBA S.A.S** Identificado con el **NIT. N° 901.406.075-4** y representante el señor **DIEGO ALBERTO MORELLI BUENDIA** identificado con la cédula de ciudadanía **No. 88.267.702** de Cúcuta:

Descripción del proyecto que se aprueba: licencia de urbanismo del proyecto denominado conjunto cerrado **“RESERVA DEL LAGO”** modalidad desarrollo, para realizar las obras de urbanismo correspondientes a doscientos ocho (208) lotes destinados a vivienda, un (1) local comercial; además dentro de la propuesta urbanística el conjunto consta de área de portería, lobby, piscina de adultos asoleado para piscina de adultos, playa piscina de adultos, baño piscina de adultos, BBQ., kiosco 01, sala de estar deprimida, piscina de niños, zona de gateadores, asoleador piscina de niños, kiosco 02, cancha squash, GYM, baño GYM, cancha de tenis, banca, cancha mixta, parque infantil, kiosco 3, GYM biosaludables, kiosco 04, mini golf, parqueaderos, vías, andenes, canales, zona verde, área de reserva natural. Con una área bruta de terreno= 69.569,067 m² y un área neta de lotes privados urbanizados= 45.718,08 m².



	PLANEACIÓN ESTRATÉGICA DE LA CALIDAD	CÓDIGO: FGD02-05
	GESTIÓN DOCUMENTAL	VERSIÓN: 03
	APROBACION DE PLANOS DE PROPIEDAD HORIZONTAL	Página 3 de 50

SUBSECRETARIA DE CONTROL URBANO

Que se suprimen las matrículas inmobiliarias 260-371326 y 260-371327 correspondientes a los lotes G1 y G2 respectivamente para la generación de una nueva matrícula que abarcara el área de los lotes antes mencionados quedando así:

LOTE INTERIOR 1 MANZANA A CONJUNTO CERRADO RESERVA DEL LAGO, DEL MUNICIPIO DE VILLA DEL ROSARIO, con los siguientes linderos, medidas y areas así:
 NORESTE: En 30,00 metros con CERRAMIENTO DE LINDERO GENERAL DEL CONJUNTO;
 SUROESTE: En 30,00 metros con LOTE No. 2 DE LA MISMA MANZANA; SURESTE: En 15,00 metros con ANDEN DE SECCION VIAL INTERNA DE ACCESO VEHICULAR; NOROESTE: En 15,00 metros con LINDERO GENERAL NATURAL CONFORMADO POR UN LAGO; AREA: 450,00 metros cuadrados. FRENTE DEL LOTE: 15,00 metros. -----

LOTE INTERIOR 2 MANZANA A CONJUNTO CERRADO RESERVA DEL LAGO, DEL MUNICIPIO DE VILLA DEL ROSARIO, con los siguientes linderos, medidas y areas así:
 NORESTE: En 30,00 metros con LOTE No. 1 DE LA MISMA MANZANA; SUROESTE: En 30,00 metros con LOTE No. 3 DE LA MISMA MANZANA; SURESTE: En 15,00 metros con ANDEN DE SECCION VIAL INTERNA DE ACCESO VEHICULAR; NOROESTE: En 15,00 metros con LINDERO GENERAL NATURAL CONFORMADO POR UN LAGO; AREA: 450,00 metros cuadrados. FRENTE DEL LOTE: 15,00 metros. -----


- - LOTE INTERIOR 3 MANZANA A CONJUNTO CERRADO RESERVA DEL LAGO, DEL MUNICIPIO DE VILLA DEL ROSARIO, con los siguientes linderos, medidas y areas así:
 NORESTE: En 30,00 metros con LOTE No. 2 DE LA MISMA MANZANA; SUROESTE: En 30,00 metros con LOTE No. 4 DE LA MISMA MANZANA; SURESTE: En 15,00 metros con ANDEN DE SECCION VIAL INTERNA DE ACCESO VEHICULAR; NOROESTE: En 15,00 metros con LINDERO GENERAL NATURAL CONFORMADO POR UN LAGO; AREA: 450,00 metros cuadrados. FRENTE DEL LOTE: 15,00 metros. -----

- - LOTE INTERIOR 4 MANZANA A CONJUNTO CERRADO RESERVA DEL LAGO, DEL MUNICIPIO DE VILLA DEL ROSARIO, con los siguientes linderos, medidas y areas así:
 NORESTE: En 30,00 metros con LOTE No. 3 DE LA MISMA MANZANA; SUROESTE: En 30,00 metros con LOTE No. 5 DE LA MISMA MANZANA; SURESTE: En 15,00 metros con ANDEN DE SECCION VIAL INTERNA DE ACCESO VEHICULAR; NOROESTE: En 15,00 metros con LINDERO GENERAL NATURAL CONFORMADO POR UN LAGO; AREA: 450,00 metros cuadrados. FRENTE DEL LOTE: 15,00 metros. -----

- - LOTE INTERIOR 5 MANZANA A CONJUNTO CERRADO RESERVA DEL LAGO, DEL MUNICIPIO DE VILLA DEL ROSARIO, con los siguientes linderos, medidas y areas así:
 NORESTE: En 30,00 metros con LOTE No. 4 DE LA MISMA MANZANA; SUROESTE: En 30,00 metros con LOTE No. 6 DE LA MISMA MANZANA; SURESTE: En 15,00 metros con ANDEN DE SECCION VIAL INTERNA DE ACCESO VEHICULAR; NOROESTE: En 15,00 metros con LINDERO GENERAL NATURAL CONFORMADO POR UN LAGO; AREA: 450,00 metros cuadrados. FRENTE DEL LOTE: 15,00 metros. -----

- - LOTE INTERIOR 6 MANZANA A CONJUNTO CERRADO RESERVA DEL LAGO, DEL MUNICIPIO DE VILLA DEL ROSARIO, con los siguientes linderos, medidas y areas así:



	PLANEACIÓN ESTRATÉGICA DE LA CALIDAD	CÓDIGO: FGD02-05
	GESTIÓN DOCUMENTAL	VERSIÓN: 03
	APROBACION DE PLANOS DE PROPIEDAD HORIZONTAL	Página 4 de 50

SUBSECRETARIA DE CONTROL URBANO

NORESTE: En 30,00 metros con LOTE No. 5 DE LA MISMA MANZANA; SUROESTE: En 30,00 metros con LOTE No. 7 DE LA MISMA MANZANA; SURESTE: En 15,00 metros con ANDEN DE SECCION VIAL INTERNA DE ACCESO VEHICULAR; NOROESTE: En 15,00 metros con LINDERO GENERAL NATURAL CONFORMADO POR UN LAGO; AREA: 450,00 metros cuadrados. FRENTE DEL LOTE: 15,00 metros. -----

- - **LOTE INTERIOR 7 MANZANA A CONJUNTO CERRADO RESERVA DEL LAGO**, DEL MUNICIPIO DE VILLA DEL ROSARIO, con los siguientes linderos, medidas y areas asi: NORESTE: En 30,00 metros con LOTE No. 6 DE LA MISMA MANZANA; SUROESTE: En 30,00 metros con LOTE No. 8 DE LA MISMA MANZANA; SURESTE: En 15,00 metros con ANDEN DE SECCION VIAL INTERNA DE ACCESO VEHICULAR; NOROESTE: En 15,00 metros con LINDERO GENERAL NATURAL CONFORMADO POR UN LAGO; AREA: 450,00 metros cuadrados. FRENTE DEL LOTE: 15,00 metros. -----


- - **LOTE INTERIOR 8 MANZANA A CONJUNTO CERRADO RESERVA DEL LAGO**, DEL MUNICIPIO DE VILLA DEL ROSARIO, con los siguientes linderos, medidas y areas asi: NORESTE: En 30,00 metros con LOTE No. 7 DE LA MISMA MANZANA; SUROESTE: En 30,00 metros con LOTE No. 9 DE LA MISMA MANZANA; SURESTE: En 15,00 metros con ANDEN DE SECCION VIAL INTERNA DE ACCESO VEHICULAR; NOROESTE: En 15,00 metros con LINDERO GENERAL NATURAL CONFORMADO POR UN LAGO; AREA: 450,00 metros cuadrados. FRENTE DEL LOTE: 15,00 metros. -----

- - **LOTE INTERIOR 9 MANZANA A CONJUNTO CERRADO RESERVA DEL LAGO**, DEL MUNICIPIO DE VILLA DEL ROSARIO, con los siguientes linderos, medidas y areas asi: NORESTE: En 30,00 metros con LOTE No. 8 DE LA MISMA MANZANA; SUROESTE: En 30,00 metros con ZONA VERDE CONTIGUA A LOTE No. 10 DE LA MISMA MANZANA; SURESTE: En 15,00 metros con ANDEN DE SECCION VIAL INTERNA DE ACCESO VEHICULAR; NOROESTE: En 15,00 metros con LINDERO GENERAL NATURAL CONFORMADO POR UN LAGO; AREA: 450,00 metros cuadrados. FRENTE DEL LOTE: 15,00 metros. -----

- - - **LOTE INTERIOR 10 MANZANA A CONJUNTO CERRADO RESERVA DEL LAGO**, DEL MUNICIPIO DE VILLA DEL ROSARIO, con los siguientes linderos, medidas y areas asi: NORESTE: En 30,00 metros con ZONA VERDE CONTIGUA A LOTE No. 09 DE LA MISMA MANZANA; SUROESTE: En 30,00 metros con LOTE No. 11 DE LA MISMA MANZANA; SURESTE: En 20,00 metros con ANDEN DE SECCION VIAL INTERNA DE ACCESO VEHICULAR; NOROESTE: En 20,00 metros con LINDERO GENERAL NATURAL CONFORMADO POR UN LAGO; AREA: 600,00 metros cuadrados. FRENTE DEL LOTE: 20,00 metros. -----

LOTE INTERIOR 11 MANZANA A CONJUNTO CERRADO RESERVA DEL LAGO, DEL MUNICIPIO DE VILLA DEL ROSARIO, con los siguientes linderos, medidas y areas asi: NORESTE: En 30,00 metros con LOTE No. 10 DE LA MISMA MANZANA; SUROESTE: En 30,00 metros con LOTE No. 12 DE LA MISMA MANZANA; SURESTE: En 20,00 metros con ANDEN DE SECCION VIAL INTERNA DE ACCESO VEHICULAR; NOROESTE: En 20,00 metros con LINDERO GENERAL NATURAL CONFORMADO POR UN LAGO; AREA: 600,00 metros cuadrados. FRENTE DEL LOTE: 20,00 metros. -----



	PLANEACIÓN ESTRATÉGICA DE LA CALIDAD	CÓDIGO: FGD02-05
	GESTIÓN DOCUMENTAL	VERSIÓN: 03
	APROBACION DE PLANOS DE PROPIEDAD HORIZONTAL	Página 5 de 50

SUBSECRETARIA DE CONTROL URBANO

- - **LOTE INTERIOR 12 MANZANA A CONJUNTO CERRADO RESERVA DEL LAGO**, DEL MUNICIPIO DE VILLA DEL ROSARIO, con los siguientes linderos, medidas y areas asi: NORESTE: En 30,00 metros con LOTE No. 11 DE LA MISMA MANZANA; SUROESTE: En 30,00 metros con LOTE No. 13 DE LA MISMA MANZANA; SURESTE: En 20,00 metros con ANDEN DE SECCION VIAL INTERNA DE ACCESO VEHICULAR; NOROESTE: En 20,00 metros con LINDERO GENERAL NATURAL CONFORMADO POR UN LAGO; AREA: 600,00 metros cuadrados. FRENTE DEL LOTE: 20,00 metros. -----

- - **LOTE INTERIOR 13 MANZANA A CONJUNTO CERRADO RESERVA DEL LAGO**, DEL MUNICIPIO DE VILLA DEL ROSARIO, con los siguientes linderos, medidas y areas asi: NORESTE: En 30,00 metros con LOTE No. 12 DE LA MISMA MANZANA; SUROESTE: En 30,00 metros con LOTE No. 14 DE LA MISMA MANZANA; SURESTE: En 20,00 metros con ANDEN DE SECCION VIAL INTERNA DE ACCESO VEHICULAR; NORE: En 20,00 metros con LINDERO GENERAL NATURAL CONFORMADO POR UN LAGO; AREA: 600,00 metros cuadrados. FRENTE DEL LOTE: 20,00 metros. -----


- - **LOTE INTERIOR 14 MANZANA A CONJUNTO CERRADO RESERVA DEL LAGO**, DEL MUNICIPIO DE VILLA DEL ROSARIO, con los siguientes linderos, medidas y areas asi: NORESTE: En 30,00 metros con LOTE No. 13 DE LA MISMA MANZANA; SUROESTE: En 30,00 metros con LOTE No. 15 DE LA MISMA MANZANA; SURESTE: En 27,00 metros con ANDEN DE SECCION VIAL INTERNA DE ACCESO VEHICULAR; NOROESTE: En 27,00 metros con LINDERO GENERAL NATURAL CONFORMADO POR UN LAGO; AREA: 810,00 metros cuadrados. FRENTE DEL LOTE: 27,00 metros. -----

- - **LOTE INTERIOR 15 MANZANA A CONJUNTO CERRADO RESERVA DEL LAGO**, DEL MUNICIPIO DE VILLA DEL ROSARIO, con los siguientes linderos, medidas y areas asi: NORESTE: En 30,00 metros con LOTE No. 14 DE LA MISMA MANZANA; SUROESTE: En 30,00 metros con LOTE No. 16 DE LA MISMA MANZANA; SURESTE: En 27,00 metros con ANDEN DE SECCION VIAL INTERNA DE ACCESO VEHICULAR; NOROESTE: En 27,00 metros con LINDERO GENERAL NATURAL CONFORMADO POR UN LAGO; AREA: 810,00 metros cuadrados. FRENTE DEL LOTE: 27,00 metros. -----

- - **LOTE INTERIOR 16 MANZANA A CONJUNTO CERRADO RESERVA DEL LAGO**, DEL MUNICIPIO DE VILLA DEL ROSARIO, con los siguientes linderos, medidas y areas asi: NORESTE: En 30,00 metros con LOTE No. 15 DE LA MISMA MANZANA; SUROESTE: En 30,00 metros con ZONA SOCIAL AREA PISCINA ADULTOS; SURESTE: En 27,00 metros con ANDEN DE SECCION VIAL INTERNA DE ACCESO VEHICULAR; NOROESTE: En 27,00 metros con LINDERO GENERAL NATURAL CONFORMADO POR UN LAGO; AREA: 810,00 metros cuadrados. FRENTE DEL LOTE: 27,00 metros. -----

- - **MANZANA B DEL CONJUNTO CERRADO RESERVA DEL LAGO**, DEL MUNICIPIO DE VILLA DEL ROSARIO, con los siguientes linderos, medidas y áreas así: NORESTE: En 38.00 metros con ANDEN DE SECCION VIAL INTERNA; SUROESTE: En 38.00 metros con ANDEN DE SECCION VIAL INTERNA; NOROESTE: En 130.00 metros con ANDEN DE SECCION VIAL INTERNA; SURESTE: En 130.00 metros con ANDEN DE SECCION VIAL INTERNA; AREA: 4,940.00 metros cuadrados. FRENTE DEL LOTE: 130.00 metros. -----



	PLANEACIÓN ESTRATÉGICA DE LA CALIDAD	CÓDIGO: FGD02-05
	GESTIÓN DOCUMENTAL	VERSIÓN: 03
	APROBACION DE PLANOS DE PROPIEDAD HORIZONTAL	Página 6 de 50

SUBSECRETARIA DE CONTROL URBANO

INTERIOR 1 MANZANA B CONJUNTO CERRADO RESERVA DEL LAGO, DEL MUNICIPIO DE VILLA DEL ROSARIO, con los siguientes linderos, medidas y areas asi: NORESTE: En 19,00 metros con ANDEN DE SECCION VIAL INTERNA DE ACCESO VEHICULAR; SUROESTE: En 19,00 metros con LOTE No. 2 DE LA MISMA MANZANA; SURESTE: En 11,00 metros con LOTE No. 28 DE LA MISMA MANZANA; NOROESTE: En 11,00 metros con ANDEN DE SECCION VIAL INTERNA DE ACCESO VEHICULAR; AREA: 209,00 metros cuadrados. FRENTE DEL LOTE: 11,00 metros. -----

- INTERIOR 2 MANZANA B CONJUNTO CERRADO RESERVA DEL LAGO, DEL MUNICIPIO DE VILLA DEL ROSARIO, con los siguientes linderos, medidas y areas asi: NORESTE: En 19,00 metros con LOTE No. 1 DE LA MISMA MANZANA; SUROESTE: En 19,00 metros con LOTE No. 3 DE LA MISMA MANZANA; SURESTE: En 9,00 metros con LOTE No. 27 DE LA MISMA MANZANA; NOROESTE: En 9,00 metros con ANDEN DE SECCION VIAL INTERNA DE ACCESO VEHICULAR; AREA: 171,00 metros cuadrados. FRENTE DEL LOTE: 9,00 metros. -----


INTERIOR 3 MANZANA B CONJUNTO CERRADO RESERVA DEL LAGO, DEL MUNICIPIO DE VILLA DEL ROSARIO, con los siguientes linderos, medidas y areas asi: NORESTE: En 19,00 metros con LOTE No. 2 DE LA MISMA MANZANA; SUROESTE: En 19,00 metros con LOTE No. 4 DE LA MISMA MANZANA; SURESTE: En 9,00 metros con LOTE No. 26 DE LA MISMA MANZANA; NOROESTE: En 9,00 metros con ANDEN DE SECCION VIAL INTERNA DE ACCESO VEHICULAR; AREA: 171,00 metros cuadrados. FRENTE DEL LOTE: 9,00 metros. -----

INTERIOR 4 MANZANA B CONJUNTO CERRADO RESERVA DEL LAGO, DEL MUNICIPIO DE VILLA DEL ROSARIO, con los siguientes linderos, medidas y areas asi: NORESTE: En 19,00 metros con LOTE No. 3 DE LA MISMA MANZANA; SUROESTE: En 19,00 metros con LOTE No. 5 DE LA MISMA MANZANA; SURESTE: En 9,00 metros con LOTE No. 25 DE LA MISMA MANZANA; NOROESTE: En 9,00 metros con ANDEN DE SECCION VIAL INTERNA DE ACCESO VEHICULAR; AREA: 171,00 metros cuadrados. FRENTE DEL LOTE: 9,00 metros. -----

INTERIOR 5 MANZANA B CONJUNTO CERRADO RESERVA DEL LAGO, DEL MUNICIPIO DE VILLA DEL ROSARIO, con los siguientes linderos, medidas y areas asi: NORESTE: En 19,00 metros con LOTE No. 4 DE LA MISMA MANZANA; SUROESTE: En 19,00 metros con LOTE No. 6 DE LA MISMA MANZANA; SURESTE: En 9,00 metros con LOTE No. 24 DE LA MISMA MANZANA; NOROESTE: En 9,00 metros con ANDEN DE SECCION VIAL INTERNA DE ACCESO VEHICULAR; AREA: 171,00 metros cuadrados. FRENTE DEL LOTE: 9,00 metros. -----

INTERIOR 6 MANZANA B CONJUNTO CERRADO RESERVA DEL LAGO, DEL MUNICIPIO DE VILLA DEL ROSARIO, con los siguientes linderos, medidas y areas asi: NORESTE: En 19,00 metros con LOTE No. 5 DE LA MISMA MANZANA; SUROESTE: En 19,00 metros con



	PLANEACIÓN ESTRATÉGICA DE LA CALIDAD	CÓDIGO: FGD02-05
	GESTIÓN DOCUMENTAL	VERSIÓN: 03
	APROBACION DE PLANOS DE PROPIEDAD HORIZONTAL	Página 7 de 50

SUBSECRETARIA DE CONTROL URBANO

LOTE No. 7 DE LA MISMA MANZANA; SURESTE: En 9,00 metros con LOTE No. 23 DE LA MISMA MANZANA; NOROESTE: En 9,00 metros con ANDEN DE SECCION VIAL INTERNA DE ACCESO VEHICULAR; AREA: 171,00 metros cuadrados. FRENTE DEL LOTE: 9,00 metros. -----

INTERIOR 7 MANZANA B CONJUNTO CERRADO RESERVA DEL LAGO, DEL MUNICIPIO DE VILLA DEL ROSARIO, con los siguientes linderos, medidas y areas asi: NORESTE: En 19,00 metros con LOTE No. 6 DE LA MISMA MANZANA; SUROESTE: En 19,00 metros con LOTE No. 8 DE LA MISMA MANZANA; SURESTE: En 9,00 metros con LOTE No. 22 DE LA MISMA MANZANA; NOROESTE: En 9,00 metros con ANDEN DE SECCION VIAL INTERNA DE ACCESO VEHICULAR; AREA: 171,00 metros cuadrados. FRENTE DEL LOTE: 9,00 metros. -----


INTERIOR 8 MANZANA B CONJUNTO CERRADO RESERVA DEL LAGO, DEL MUNICIPIO DE VILLA DEL ROSARIO, con los siguientes linderos, medidas y areas asi: NORESTE: En 19,00 metros con LOTE No. 7 DE LA MISMA MANZANA; SUROESTE: En 19,00 metros con LOTE No. 9 DE LA MISMA MANZANA; SURESTE: En 9,00 metros con LOTE No. 21 DE LA MISMA MANZANA; NOROESTE: En 9,00 metros con ANDEN DE SECCION VIAL INTERNA DE ACCESO VEHICULAR; AREA: 171,00 metros cuadrados. FRENTE DEL LOTE: 9,00 metros. -----

INTERIOR 9 MANZANA B CONJUNTO CERRADO RESERVA DEL LAGO, DEL MUNICIPIO DE VILLA DEL ROSARIO, con los siguientes linderos, medidas y areas asi: NORESTE: En 19,00 metros con LOTE No. 8 DE LA MISMA MANZANA; SUROESTE: En 19,00 metros con LOTE No. 10 DE LA MISMA MANZANA; SURESTE: En 9,00 metros con LOTE No. 20 DE LA MISMA MANZANA; NOROESTE: En 9,00 metros con ANDEN DE SECCION VIAL INTERNA DE ACCESO VEHICULAR; AREA: 171,00 metros cuadrados. FRENTE DEL LOTE: 9,00 metros. -----

INTERIOR 10 MANZANA B CONJUNTO CERRADO RESERVA DEL LAGO, DEL MUNICIPIO DE VILLA DEL ROSARIO, con los siguientes linderos, medidas y areas asi: NORESTE: En 19,00 metros con LOTE No. 9 DE LA MISMA MANZANA; SUROESTE: En 19,00 metros con LOTE No. 11 DE LA MISMA MANZANA; SURESTE: En 9,00 metros con LOTE No. 19 DE LA MISMA MANZANA; NOROESTE: En 9,00 metros con ANDEN DE SECCION VIAL INTERNA DE ACCESO VEHICULAR; AREA: 171,00 metros cuadrados. FRENTE DEL LOTE: 9,00 metros. -----

INTERIOR 11 MANZANA B CONJUNTO CERRADO RESERVA DEL LAGO, DEL MUNICIPIO DE VILLA DEL ROSARIO, con los siguientes linderos, medidas y areas asi: NORESTE: En 19,00 metros con LOTE No. 10 DE LA MISMA MANZANA; SUROESTE: En 19,00 metros con LOTE No. 12 DE LA MISMA MANZANA; SURESTE: En 9,00 metros con LOTE No. 18 DE LA MISMA MANZANA; NOROESTE: En 9,00 metros con ANDEN DE SECCION VIAL INTERNA



	PLANEACIÓN ESTRATÉGICA DE LA CALIDAD	CÓDIGO: FGD02-05
	GESTIÓN DOCUMENTAL	VERSIÓN: 03
	APROBACION DE PLANOS DE PROPIEDAD HORIZONTAL	Página 8 de 50

SUBSECRETARIA DE CONTROL URBANO

DE ACCESO VEHICULAR; AREA: 171,00 metros cuadrados. FRENTE DEL LOTE: 9,00 metros. -----

INTERIOR 12 MANZANA B CONJUNTO CERRADO RESERVA DEL LAGO, DEL MUNICIPIO DE VILLA DEL ROSARIO, con los siguientes linderos, medidas y areas asi: NORESTE: En 19,00 metros con LOTE No. 11 DE LA MISMA MANZANA; SUROESTE: En 19,00 metros con LOTE No. 13 DE LA MISMA MANZANA; SURESTE: En 9,00 metros con LOTE No. 17 DE LA MISMA MANZANA; NOROESTE: En 9,00 metros con ANDEN DE SECCION VIAL INTERNA DE ACCESO VEHICULAR; AREA: 171,00 metros cuadrados. FRENTE DEL LOTE: 9,00 metros. -----

INTERIOR 13 MANZANA B CONJUNTO CERRADO RESERVA DEL LAGO, DEL MUNICIPIO DE VILLA DEL ROSARIO, con los siguientes linderos, medidas y areas asi: NORESTE: En 19,00 metros con LOTE No. 12 DE LA MISMA MANZANA; SUROESTE: En 19,00 metros con LOTE No. 14 DE LA MISMA MANZANA; SURESTE: En 9,00 metros con LOTE No. 16 DE LA MISMA MANZANA; NOROESTE: En 9,00 metros con ANDEN DE SECCION VIAL INTERNA DE ACCESO VEHICULAR; AREA: 171,00 metros cuadrados. FRENTE DEL LOTE: 9,00 metros. -----


INTERIOR 14 MANZANA B CONJUNTO CERRADO RESERVA DEL LAGO, DEL MUNICIPIO DE VILLA DEL ROSARIO, con los siguientes linderos, medidas y areas asi: NORESTE: En 19,00 metros con LOTE No. 13 DE LA MISMA MANZANA; SUROESTE: En 19,00 metros con ANDEN DE SECCION VIAL INTERNA DE ACCESO VEHICULAR; SURESTE: En 11,00 metros con LOTE No. 15 DE LA MISMA MANZANA; NOROESTE: En 11,00 metros con ANDEN DE SECCION VIAL INTERNA DE ACCESO VEHICULAR; AREA: 209,00 metros cuadrados. FRENTE DEL LOTE: 11,00 metros. -----

INTERIOR 15 MANZANA B CONJUNTO CERRADO RESERVA DEL LAGO, DEL MUNICIPIO DE VILLA DEL ROSARIO, con los siguientes linderos, medidas y areas asi: NORESTE: En 19,00 metros con LOTE No. 16 DE LA MISMA MANZANA; SUROESTE: En 19,00 metros con ANDEN DE SECCION VIAL INTERNA DE ACCESO VEHICULAR; SURESTE: En 11,00 metros con ANDEN DE SECCION VIAL INTERNA DE ACCESO VEHICULAR; NOROESTE: En 11,00 metros con LOTE No. 14 DE LA MISMA MANZANA; AREA: 209,00 metros cuadrados. FRENTE DEL LOTE: 11,00 metros. -----

INTERIOR 16 MANZANA B CONJUNTO CERRADO RESERVA DEL LAGO, DEL MUNICIPIO DE VILLA DEL ROSARIO, con los siguientes linderos, medidas y areas asi: NORESTE: En 19,00 metros con LOTE No. 17 DE LA MISMA MANZANA; SUROESTE: En 19,00 metros con LOTE No. 15 DE LA MISMA MANZANA; SURESTE: En 9,00 metros con ANDEN DE SECCION VIAL INTERNA DE ACCESO VEHICULAR; NOROESTE: En 9,00 metros con LOTE No. 13 DE LA MISMA MANZANA; AREA: 171,00 metros cuadrados. FRENTE DEL LOTE: 9,00 metros. --

INTERIOR 17 MANZANA B CONJUNTO CERRADO RESERVA DEL LAGO, DEL MUNICIPIO DE VILLA DEL ROSARIO, con los siguientes linderos, medidas y areas asi: NORESTE: En 19,00 metros con LOTE No. 18 DE LA MISMA MANZANA; SUROESTE: En 19,00 metros con LOTE No. 16 DE LA MISMA MANZANA; SURESTE: En 9,00 metros con



	PLANEACIÓN ESTRATÉGICA DE LA CALIDAD	CÓDIGO: FGD02-05
	GESTIÓN DOCUMENTAL	VERSIÓN: 03
	APROBACION DE PLANOS DE PROPIEDAD HORIZONTAL	Página 10 de 50

SUBSECRETARIA DE CONTROL URBANO

metros con LOTE No. 6 DE LA MISMA MANZANA; AREA: 171,00 metros cuadrados. FRENTE DEL LOTE: 9,00 metros. - - -

INTERIOR 24 MANZANA B CONJUNTO CERRADO RESERVA DEL LAGO, DEL MUNICIPIO DE VILLA DEL ROSARIO, con los siguientes linderos, medidas y areas asi: NORESTE: En 19,00 metros con LOTE No. 25 DE LA MISMA MANZANA; SUROESTE: En 19,00 metros con LOTE No. 23 DE LA MISMA MANZANA; SURESTE: En 9,00 metros con ANDEN DE SECCION VIAL INTERNA DE ACCESO VEHICULAR; NOROESTE: En 9,00 metros con LOTE No. 5 DE LA MISMA MANZANA; AREA: 171,00 metros cuadrados. FRENTE DEL LOTE: 9,00 metros. - -

- INTERIOR 25 MANZANA B CONJUNTO CERRADO RESERVA DEL LAGO, DEL MUNICIPIO DE VILLA DEL ROSARIO, con los siguientes linderos, medidas y areas asi: NORESTE: En 19,00 metros con LOTE No. 26 DE LA MISMA MANZANA; SUROESTE: En 19,00 metros con LOTE No. 24 DE LA MISMA MANZANA; SURESTE: En 9,00 metros con ANDEN DE SECCION VIAL INTERNA DE ACCESO VEHICULAR; NOROESTE: En 9,00 metros con LOTE No. 4 DE LA MISMA MANZANA; AREA: 171,00 metros cuadrados. FRENTE DEL LOTE: 9,00 metros. - - -


INTERIOR 26 MANZANA B CONJUNTO CERRADO RESERVA DEL LAGO, DEL MUNICIPIO DE VILLA DEL ROSARIO, con los siguientes linderos, medidas y areas asi: NORESTE: En 19,00 metros con LOTE No. 27 DE LA MISMA MANZANA; SUROESTE: En 19,00 metros con LOTE No. 25 DE LA MISMA MANZANA; SURESTE: En 9,00 metros con ANDEN DE SECCION VIAL INTERNA DE ACCESO VEHICULAR; NOROESTE: En 9,00 metros con LOTE No. 3 DE LA MISMA MANZANA; AREA: 171,00 metros cuadrados. FRENTE DEL LOTE: 9,00 metros. - -

- INTERIOR 27 MANZANA B CONJUNTO CERRADO RESERVA DEL LAGO, DEL MUNICIPIO DE VILLA DEL ROSARIO, con los siguientes linderos, medidas y areas asi: NORESTE: En 19,00 metros con LOTE No. 28 DE LA MISMA MANZANA; SUROESTE: En 19,00 metros con LOTE No. 26 DE LA MISMA MANZANA; SURESTE: En 9,00 metros con ANDEN DE SECCION VIAL INTERNA DE ACCESO VEHICULAR; NOROESTE: En 9,00 metros con LOTE No. 2 DE LA MISMA MANZANA; AREA: 171,00 metros cuadrados. FRENTE DEL LOTE: 9,00 metros. - - -

INTERIOR 28 MANZANA B CONJUNTO CERRADO RESERVA DEL LAGO, DEL MUNICIPIO DE VILLA DEL ROSARIO, con los siguientes linderos, medidas y areas asi: NORESTE: En 19,00 metros con ANDEN DE SECCION VIAL INTERNA DE ACCESO VEHICULAR; SUROESTE: En 19,00 metros con LOTE No. 27 DE LA MISMA MANZANA; SURESTE: En 11,00 metros con ANDEN DE SECCION VIAL INTERNA DE ACCESO VEHICULAR; NOROESTE: En 11,00 metros con LOTE No. 1 DE LA MISMA MANZANA; AREA: 209,00 metros cuadrados. FRENTE DEL LOTE: 11,00 metros. - - -

- MANZANA C DEL CONJUNTO CERRADO RESERVA DEL LAGO, DEL MUNICIPIO DE VILLA DEL ROSARIO, con los siguientes linderos, medidas y áreas así: NORESTE: En 38,00 metros con ANDEN DE SECCION VIAL INTERNA; SUROESTE: En 38,00 metros con ANDEN DE SECCION VIAL INTERNA; NOROESTE: En 154,50 metros con ANDEN DE SECCION VIAL



	PLANEACIÓN ESTRATÉGICA DE LA CALIDAD	CÓDIGO: FGD02-05
	GESTIÓN DOCUMENTAL	VERSIÓN: 03
	APROBACION DE PLANOS DE PROPIEDAD HORIZONTAL	Página 11 de 50

SUBSECRETARIA DE CONTROL URBANO

INTERNA; SURESTE: En 154.50 metros con ANDEN DE SECCION VIAL INTERNA; AREA: 5,871.00 metros cuadrados. FRENTE DEL LOTE: 154.50 metros. -----

INTERIOR 1 MANZANA C CONJUNTO CERRADO RESERVA DEL LAGO, DEL MUNICIPIO DE VILLA DEL ROSARIO, con los siguientes linderos, medidas y areas asi: NORESTE: En 19,00 metros con ANDEN DE SECCION VIAL INTERNA DE ACCESO VEHICULAR; SUROESTE: En 19,00 metros con LOTE No. 2 DE LA MISMA MANZANA; SURESTE: En 11,00 metros con LOTE No. 32 DE LA MISMA MANZANA; NOROESTE: En 11,00 metros con ANDEN DE SECCION VIAL INTERNA DE ACCESO VEHICULAR; AREA: 209,00 metros cuadrados. FRENTE DEL LOTE: 11,00 metros. -----


INTERIOR 2 MANZANA C CONJUNTO CERRADO RESERVA DEL LAGO, DEL MUNICIPIO DE VILLA DEL ROSARIO, con los siguientes linderos, medidas y areas asi: NORESTE: En 19,00 metros con LOTE No. 1 DE LA MISMA MANZANA; SUROESTE: En 19,00 metros con LOTE No. 3 DE LA MISMA MANZANA; SURESTE: En 9,00 metros con LOTE No. 31 DE LA MISMA MANZANA; NOROESTE: En 9,00 metros con ANDEN DE SECCION VIAL INTERNA DE ACCESO VEHICULAR; AREA: 171,00 metros cuadrados. FRENTE DEL LOTE: 9,00 metros. -----

INTERIOR 3 MANZANA C CONJUNTO CERRADO RESERVA DEL LAGO, DEL MUNICIPIO DE VILLA DEL ROSARIO, con los siguientes linderos, medidas y areas asi: NORESTE: En 19,00 metros con LOTE No. 2 DE LA MISMA MANZANA; SUROESTE: En 19,00 metros con LOTE No. 4 DE LA MISMA MANZANA; SURESTE: En 9,00 metros con LOTE No. 30 DE LA MISMA MANZANA; NOROESTE: En 9,00 metros con ANDEN DE SECCION VIAL INTERNA DE ACCESO VEHICULAR; AREA: 171,00 metros cuadrados. FRENTE DEL LOTE: 9,00 metros. -----

INTERIOR 4 MANZANA C CONJUNTO CERRADO RESERVA DEL LAGO, DEL MUNICIPIO DE VILLA DEL ROSARIO, con los siguientes linderos, medidas y areas asi: NORESTE: En 19,00 metros con LOTE No. 3 DE LA MISMA MANZANA; SUROESTE: En 19,00 metros con LOTE No. 5 DE LA MISMA MANZANA; SURESTE: En 9,00 metros con LOTE No. 29 DE LA MISMA MANZANA; NOROESTE: En 9,00 metros con ANDEN DE SECCION VIAL INTERNA DE ACCESO VEHICULAR; AREA: 171,00 metros cuadrados. FRENTE DEL LOTE: 9,00 metros. -----

INTERIOR 5 MANZANA C CONJUNTO CERRADO RESERVA DEL LAGO, DEL MUNICIPIO DE VILLA DEL ROSARIO, con los siguientes linderos, medidas y areas asi: NORESTE: En 19,00 metros con LOTE No. 4 DE LA MISMA MANZANA; SUROESTE: En 19,00 metros con LOTE No. 6 DE LA MISMA MANZANA; SURESTE: En 9,00 metros con LOTE No. 28 DE LA MISMA MANZANA; NOROESTE: En 9,00 metros con ANDEN DE SECCION VIAL INTERNA DE ACCESO VEHICULAR; AREA: 171,00 metros cuadrados. FRENTE DEL LOTE: 9,00 metros. -----



	PLANEACIÓN ESTRATÉGICA DE LA CALIDAD	CÓDIGO: FGD02-05
	GESTIÓN DOCUMENTAL	VERSIÓN: 03
	APROBACION DE PLANOS DE PROPIEDAD HORIZONTAL	Página 12 de 50

SUBSECRETARIA DE CONTROL URBANO

INTERIOR 6 MANZANA C CONJUNTO CERRADO RESERVA DEL LAGO, DEL MUNICIPIO DE VILLA DEL ROSARIO, con los siguientes linderos, medidas y areas asi: NORESTE: En 19,00 metros con LOTE No. 5 DE LA MISMA MANZANA; SUROESTE: En 19,00 metros con LOTE No. 7 DE LA MISMA MANZANA; SURESTE: En 9,00 metros con LOTE No. 27 DE LA MISMA MANZANA; NOROESTE: En 9,00 metros con ANDEN DE SECCION VIAL INTERNA DE ACCESO VEHICULAR; AREA: 171,00 metros cuadrados. FRENTE DEL LOTE: 9,00 metros. -----

INTERIOR 7 MANZANA C CONJUNTO CERRADO RESERVA DEL LAGO, DEL MUNICIPIO DE VILLA DEL ROSARIO, con los siguientes linderos, medidas y areas asi: NORESTE: En 19,00 metros con LOTE No. 6 DE LA MISMA MANZANA; SUROESTE: En 19,00 metros con LOTE No. 8 DE LA MISMA MANZANA; SURESTE: En 9,00 metros con LOTE No. 26 DE LA MISMA MANZANA; NOROESTE: En 9,00 metros con ANDEN DE SECCION VIAL INTERNA DE ACCESO VEHICULAR; AREA: 171,00 metros cuadrados. FRENTE DEL LOTE: 9,00 metros. -----


INTERIOR 8 MANZANA C CONJUNTO CERRADO RESERVA DEL LAGO, DEL MUNICIPIO DE VILLA DEL ROSARIO, con los siguientes linderos, medidas y areas asi: NORESTE: En 19,00 metros con LOTE No. 7 DE LA MISMA MANZANA; SUROESTE: En 19,00 metros con LOTE No. 9 DE LA MISMA MANZANA; SURESTE: En 9,00 metros con LOTE No. 25 DE LA MISMA MANZANA; NOROESTE: En 9,00 metros con ANDEN DE SECCION VIAL INTERNA DE ACCESO VEHICULAR; AREA: 171,00 metros cuadrados. FRENTE DEL LOTE: 9,00 metros. -----

INTERIOR 9 MANZANA C CONJUNTO CERRADO RESERVA DEL LAGO, DEL MUNICIPIO DE VILLA DEL ROSARIO, con los siguientes linderos, medidas y areas asi: NORESTE: En 19,00 metros con LOTE No. 8 DE LA MISMA MANZANA; SUROESTE: En 19,00 metros con LOTE No. 10 DE LA MISMA MANZANA; SURESTE: En 9,00 metros con LOTE No. 24 DE LA MISMA MANZANA; NOROESTE: En 9,00 metros con ANDEN DE SECCION VIAL INTERNA DE ACCESO VEHICULAR; AREA: 171,00 metros cuadrados. FRENTE DEL LOTE: 9,00 metros. -----

INTERIOR 10 MANZANA C CONJUNTO CERRADO RESERVA DEL LAGO, DEL MUNICIPIO DE VILLA DEL ROSARIO, con los siguientes linderos, medidas y areas asi: NORESTE: En 19,00 metros con LOTE No. 9 DE LA MISMA MANZANA; SUROESTE: En 19,00 metros con LOTE No. 11 DE LA MISMA MANZANA; SURESTE: En 9,00 metros con LOTE No. 23 DE LA MISMA MANZANA; NOROESTE: En 9,00 metros con ANDEN DE SECCION VIAL INTERNA DE ACCESO VEHICULAR; AREA: 171,00 metros cuadrados. FRENTE DEL LOTE: 9,00 metros. -----

INTERIOR 11 MANZANA C CONJUNTO CERRADO RESERVA DEL LAGO, DEL MUNICIPIO DE VILLA DEL ROSARIO, con los siguientes linderos, medidas y areas asi: NORESTE: En 19,00 metros con LOTE No. 10 DE LA MISMA MANZANA; SUROESTE: En 19,00 metros con



	PLANEACIÓN ESTRATÉGICA DE LA CALIDAD	CÓDIGO: FGD02-05
	GESTIÓN DOCUMENTAL	VERSIÓN: 03
	APROBACION DE PLANOS DE PROPIEDAD HORIZONTAL	Página 13 de 50

SUBSECRETARIA DE CONTROL URBANO

LOTE No. 12 DE LA MISMA MANZANA; SURESTE: En 9,00 metros con LOTE No. 22 DE LA MISMA MANZANA; NOROESTE: En 9,00 metros con ANDEN DE SECCION VIAL INTERNA DE ACCESO VEHICULAR; AREA: 171,00 metros cuadrados. FRENTE DEL LOTE: 9,00 metros. -----

INTERIOR 12 MANZANA C CONJUNTO CERRADO RESERVA DEL LAGO, DEL MUNICIPIO DE VILLA DEL ROSARIO, con los siguientes linderos, medidas y areas asi: NORESTE: En 19,00 metros con LOTE No. 11 DE LA MISMA MANZANA; SUROESTE: En 19,00 metros con LOTE No. 13 DE LA MISMA MANZANA; SURESTE: En 9,00 metros con LOTE No. 21 DE LA MISMA MANZANA; NOROESTE: En 9,00 metros con ANDEN DE SECCION VIAL INTERNA DE ACCESO VEHICULAR; AREA: 171,00 metros cuadrados. FRENTE DEL LOTE: 9,00 metros. -----


INTERIOR 13 MANZANA C CONJUNTO CERRADO RESERVA DEL LAGO, DEL MUNICIPIO DE VILLA DEL ROSARIO, con los siguientes linderos, medidas y areas asi: NORESTE: En 19,00 metros con LOTE No. 12 DE LA MISMA MANZANA; SUROESTE: En 19,00 metros con LOTE No. 14 DE LA MISMA MANZANA; SURESTE: En 9,00 metros con LOTE No. 20 DE LA MISMA MANZANA; NOROESTE: En 9,00 metros con ANDEN DE SECCION VIAL INTERNA DE ACCESO VEHICULAR; AREA: 171,00 metros cuadrados. FRENTE DEL LOTE: 9,00 metros. -----

INTERIOR 14 MANZANA C CONJUNTO CERRADO RESERVA DEL LAGO, DEL MUNICIPIO DE VILLA DEL ROSARIO, con los siguientes linderos, medidas y areas asi: NORESTE: En 19,00 metros con LOTE No. 13 DE LA MISMA MANZANA; SUROESTE: En 19,00 metros con LOTE No. 15 DE LA MISMA MANZANA; SURESTE: En 9,00 metros con LOTE No. 19 DE LA MISMA MANZANA; NOROESTE: En 9,00 metros con ANDEN DE SECCION VIAL INTERNA DE ACCESO VEHICULAR; AREA: 171,00 metros cuadrados. FRENTE DEL LOTE: 9,00 metros. -----

INTERIOR 15 MANZANA C CONJUNTO CERRADO RESERVA DEL LAGO, DEL MUNICIPIO DE VILLA DEL ROSARIO, con los siguientes linderos, medidas y areas asi: NORESTE: En 19,00 metros con LOTE No. 14 DE LA MISMA MANZANA; SUROESTE: En 19,00 metros con LOTE No. 16 DE LA MISMA MANZANA; SURESTE: En 9,00 metros con LOTE No. 18 DE LA MISMA MANZANA; NOROESTE: En 9,00 metros con ANDEN DE SECCION VIAL INTERNA DE ACCESO VEHICULAR; AREA: 171,00 metros cuadrados. FRENTE DEL LOTE: 9,00 metros. -----

INTERIOR 16 MANZANA C CONJUNTO CERRADO RESERVA DEL LAGO, DEL MUNICIPIO DE VILLA DEL ROSARIO, con los siguientes linderos, medidas y areas asi: NORESTE: En 19,00 metros con LOTE No. 15 DE LA MISMA MANZANA; SUROESTE: En 19,00 metros con ANDEN DE SECCION VIAL INTERNA DE ACCESO VEHICULAR; SURESTE: En 17,50 metros con LOTE No. 17 DE LA MISMA MANZANA; NOROESTE: En 17,50 metros con ANDEN DE SECCION VIAL INTERNA DE ACCESO VEHICULAR; AREA: 332,50 metros cuadrados.



	PLANEACIÓN ESTRATÉGICA DE LA CALIDAD	CÓDIGO: FGD02-05
	GESTIÓN DOCUMENTAL	VERSIÓN: 03
	APROBACION DE PLANOS DE PROPIEDAD HORIZONTAL	Página 14 de 50

SUBSECRETARIA DE CONTROL URBANO

FRENTE DEL LOTE: 17,50 metros. -----

INTERIOR 17 MANZANA C CONJUNTO CERRADO RESERVA DEL LAGO, DEL MUNICIPIO DE VILLA DEL ROSARIO, con los siguientes linderos, medidas y areas asi: NORESTE: En 19,00 metros con LOTE No. 18 DE LA MISMA MANZANA; SUROESTE: En 19,00 metros con ANDEN DE SECCION VIAL INTERNA DE ACCESO VEHICULAR; SURESTE: En 17,50 metros con ANDEN DE SECCION VIAL INTERNA DE ACCESO VEHICULAR; NOROESTE: En 17,50 metros con LOTE No. 16 DE LA MISMA MANZANA; AREA: 332,50 metros cuadrados. FRENTE DEL LOTE: 17,50 metros. -----

INTERIOR 18 MANZANA C CONJUNTO CERRADO RESERVA DEL LAGO, DEL MUNICIPIO DE VILLA DEL ROSARIO, con los siguientes linderos, medidas y areas asi: NORESTE: En 19,00 metros con LOTE No. 19 DE LA MISMA MANZANA; SUROESTE: En 19,00 metros con LOTE No. 17 DE LA MISMA MANZANA; SURESTE: En 9,00 metros con ANDEN DE SECCION VIAL INTERNA DE ACCESO VEHICULAR; NOROESTE: En 9,00 metros con LOTE No. 15 DE LA MISMA MANZANA; AREA: 171,00 metros cuadrados. FRENTE DEL LOTE: 9,00 metros. - -


- INTERIOR 19 MANZANA C CONJUNTO CERRADO RESERVA DEL LAGO, DEL MUNICIPIO DE VILLA DEL ROSARIO, con los siguientes linderos, medidas y areas asi: NORESTE: En 19,00 metros con LOTE No. 20 DE LA MISMA MANZANA; SUROESTE: En 19,00 metros con LOTE No. 18 DE LA MISMA MANZANA; SURESTE: En 9,00 metros con ANDEN DE SECCION VIAL INTERNA DE ACCESO VEHICULAR; NOROESTE: En 9,00 metros con LOTE No. 14 DE LA MISMA MANZANA; AREA: 171,00 metros cuadrados. FRENTE DEL LOTE: 9,00 metros. - - -

INTERIOR 20 MANZANA C CONJUNTO CERRADO RESERVA DEL LAGO, DEL MUNICIPIO DE VILLA DEL ROSARIO, con los siguientes linderos, medidas y areas asi: NORESTE: En 19,00 metros con LOTE No. 21 DE LA MISMA MANZANA; SUROESTE: En 19,00 metros con LOTE No. 19 DE LA MISMA MANZANA; SURESTE: En 9,00 metros con ANDEN DE SECCION VIAL INTERNA DE ACCESO VEHICULAR; NOROESTE: En 9,00 metros con LOTE No. 13 DE LA MISMA MANZANA; AREA: 171,00 metros cuadrados. FRENTE DEL LOTE: 9,00 metros. - -

- INTERIOR 21 MANZANA C CONJUNTO CERRADO RESERVA DEL LAGO, DEL MUNICIPIO DE VILLA DEL ROSARIO, con los siguientes linderos, medidas y areas asi: NORESTE: En 19,00 metros con LOTE No. 22 DE LA MISMA MANZANA; SUROESTE: En 19,00 metros con LOTE No. 20 DE LA MISMA MANZANA; SURESTE: En 9,00 metros con ANDEN DE SECCION VIAL INTERNA DE ACCESO VEHICULAR; NOROESTE: En 9,00 metros con LOTE No. 12 DE LA MISMA MANZANA; AREA: 171,00 metros cuadrados. FRENTE DEL LOTE: 9,00 metros. - - -

INTERIOR 22 MANZANA C CONJUNTO CERRADO RESERVA DEL LAGO, DEL MUNICIPIO DE VILLA DEL ROSARIO, con los siguientes linderos, medidas y areas asi: NORESTE: En 19,00 metros con LOTE No. 23 DE LA MISMA MANZANA; SUROESTE: En 19,00 metros con LOTE No. 21 DE LA MISMA MANZANA; SURESTE: En 9,00 metros con ANDEN DE SECCION VIAL INTERNA DE ACCESO VEHICULAR; NOROESTE: En 9,00 metros con LOTE No. 11 DE LA MISMA MANZANA; AREA: 171,00 metros cuadrados. FRENTE DEL LOTE: 9,00 metros.



	PLANEACIÓN ESTRATÉGICA DE LA CALIDAD	CÓDIGO: FGD02-05
	GESTIÓN DOCUMENTAL	VERSIÓN: 03
	APROBACION DE PLANOS DE PROPIEDAD HORIZONTAL	Página 15 de 50

SUBSECRETARIA DE CONTROL URBANO

- **INTERIOR 23 MANZANA C CONJUNTO CERRADO RESERVA DEL LAGO**, DEL MUNICIPIO DE VILLA DEL ROSARIO, con los siguientes linderos, medidas y areas asi: NORESTE: En 19,00 metros con LOTE No. 24 DE LA MISMA MANZANA; SUROESTE: En 19,00 metros con LOTE No. 22 DE LA MISMA MANZANA; SURESTE: En 9,00 metros con ANDEN DE SECCION VIAL INTERNA DE ACCESO VEHICULAR; NOROESTE: En 9,00 metros con LOTE No. 10 DE LA MISMA MANZANA; AREA: 171,00 metros cuadrados. FRENTE DEL LOTE: 9,00 metros. - - -

INTERIOR 24 MANZANA C CONJUNTO CERRADO RESERVA DEL LAGO, DEL MUNICIPIO DE VILLA DEL ROSARIO, con los siguientes linderos, medidas y areas asi: NORESTE: En 19,00 metros con LOTE No. 25 DE LA MISMA MANZANA; SUROESTE: En 19,00 metros con LOTE No. 23 DE LA MISMA MANZANA; SURESTE: En 9,00 metros con ANDEN DE SECCION VIAL INTERNA DE ACCESO VEHICULAR; NOROESTE: En 9,00 metros con LOTE No. 9 DE LA MISMA MANZANA; AREA: 171,00 metros cuadrados. FRENTE DEL LOTE: 9,00 metros. - - -

- **INTERIOR 25 MANZANA C CONJUNTO CERRADO RESERVA DEL LAGO**, DEL MUNICIPIO DE VILLA DEL ROSARIO, con los siguientes linderos, medidas y areas asi: NORESTE: En 19,00 metros con LOTE No. 26 DE LA MISMA MANZANA; SUROESTE: En 19,00 metros con LOTE No. 24 DE LA MISMA MANZANA; SURESTE: En 9,00 metros con ANDEN DE SECCION VIAL INTERNA DE ACCESO VEHICULAR; NOROESTE: En 9,00 metros con LOTE No. 8 DE LA MISMA MANZANA; AREA: 171,00 metros cuadrados. FRENTE DEL LOTE: 9,00 metros. - - -


INTERIOR 26 MANZANA C CONJUNTO CERRADO RESERVA DEL LAGO, DEL MUNICIPIO DE VILLA DEL ROSARIO, con los siguientes linderos, medidas y areas asi: NORESTE: En 19,00 metros con LOTE No. 27 DE LA MISMA MANZANA; SUROESTE: En 19,00 metros con LOTE No. 25 DE LA MISMA MANZANA; SURESTE: En 9,00 metros con ANDEN DE SECCION VIAL INTERNA DE ACCESO VEHICULAR; NOROESTE: En 9,00 metros con LOTE No. 7 DE LA MISMA MANZANA; AREA: 171,00 metros cuadrados. FRENTE DEL LOTE: 9,00 metros. - - -

- **INTERIOR 27 MANZANA C CONJUNTO CERRADO RESERVA DEL LAGO**, DEL MUNICIPIO DE VILLA DEL ROSARIO, con los siguientes linderos, medidas y areas asi: NORESTE: En 19,00 metros con LOTE No. 28 DE LA MISMA MANZANA; SUROESTE: En 19,00 metros con LOTE No. 26 DE LA MISMA MANZANA; SURESTE: En 9,00 metros con ANDEN DE SECCION VIAL INTERNA DE ACCESO VEHICULAR; NOROESTE: En 9,00 metros con LOTE No. 6 DE LA MISMA MANZANA; AREA: 171,00 metros cuadrados. FRENTE DEL LOTE: 9,00 metros. - - -

INTERIOR 28 MANZANA C CONJUNTO CERRADO RESERVA DEL LAGO, DEL MUNICIPIO DE VILLA DEL ROSARIO, con los siguientes linderos, medidas y areas asi: NORESTE: En 19,00 metros con LOTE No. 29 DE LA MISMA MANZANA; SUROESTE: En 19,00 metros con LOTE No. 27 DE LA MISMA MANZANA; SURESTE: En 9,00 metros con ANDEN DE SECCION VIAL INTERNA DE ACCESO VEHICULAR; NOROESTE: En 9,00 metros con LOTE No. 5 DE LA MISMA MANZANA; AREA: 171,00 metros cuadrados. FRENTE DEL LOTE: 9,00 metros. - - -

- **INTERIOR 29 MANZANA C CONJUNTO CERRADO RESERVA DEL LAGO**, DEL



	PLANEACIÓN ESTRATÉGICA DE LA CALIDAD	CÓDIGO: FGD02-05
	GESTIÓN DOCUMENTAL	VERSIÓN: 03
	APROBACION DE PLANOS DE PROPIEDAD HORIZONTAL	Página 16 de 50

SUBSECRETARIA DE CONTROL URBANO

MUNICIPIO DE VILLA DEL ROSARIO, con los siguientes linderos, medidas y areas asi:
 NORESTE: En 19,00 metros con LOTE No. 30 DE LA MISMA MANZANA; SUROESTE: En 19,00 metros con LOTE No. 28 DE LA MISMA MANZANA; SURESTE: En 9,00 metros con ANDEN DE SECCION VIAL INTERNA DE ACCESO VEHICULAR; NOROESTE: En 9,00 metros con LOTE No. 4 DE LA MISMA MANZANA; AREA: 171,00 metros cuadrados. FRENTE DEL LOTE: 9,00 metros. - - - -

INTERIOR 30 MANZANA C CONJUNTO CERRADO RESERVA DEL LAGO, DEL MUNICIPIO DE VILLA DEL ROSARIO, con los siguientes linderos, medidas y areas asi: NORESTE: En 19,00 metros con LOTE No. 31 DE LA MISMA MANZANA; SUROESTE: En 19,00 metros con LOTE No. 29 DE LA MISMA MANZANA; SURESTE: En 9,00 metros con ANDEN DE SECCION VIAL INTERNA DE ACCESO VEHICULAR; NOROESTE: En 9,00 metros con LOTE No. 3 DE LA MISMA MANZANA; AREA: 171,00 metros cuadrados. FRENTE DEL LOTE: 9,00 metros. - -


- - INTERIOR 31 MANZANA C CONJUNTO CERRADO RESERVA DEL LAGO, DEL MUNICIPIO DE VILLA DEL ROSARIO, con los siguientes linderos, medidas y areas asi: NORESTE: En 19,00 metros con LOTE No. 32 DE LA MISMA MANZANA; SUROESTE: En 19,00 metros con LOTE No. 30 DE LA MISMA MANZANA; SURESTE: En 9,00 metros con ANDEN DE SECCION VIAL INTERNA DE ACCESO VEHICULAR; NOROESTE: En 9,00 metros con LOTE No. 2 DE LA MISMA MANZANA; AREA: 171,00 metros cuadrados. FRENTE DEL LOTE: 9,00 metros. - - - -

INTERIOR 32 MANZANA C CONJUNTO CERRADO RESERVA DEL LAGO, DEL MUNICIPIO DE VILLA DEL ROSARIO, con los siguientes linderos, medidas y areas asi: NORESTE: En 19,00 metros con ANDEN DE SECCION VIAL INTERNA DE ACCESO VEHICULAR; SUROESTE: En 19,00 metros con LOTE No. 31 DE LA MISMA MANZANA; SURESTE: En 11,00 metros con ANDEN DE SECCION VIAL INTERNA DE ACCESO VEHICULAR; NOROESTE: En 11,00 metros con LOTE No. 1 DE LA MISMA MANZANA; AREA: 209,00 metros cuadrados. FRENTE DEL LOTE: 11,00 metros. - - - - -

MANZANA D DEL CONJUNTO CERRADO RESERVA DEL LAGO, DEL MUNICIPIO DE VILLA DEL ROSARIO, con los siguientes linderos, medidas y áreas así: NORESTE: En 38.00 metros con ANDEN DE SECCION VIAL INTERNA; SUROESTE: En 38.00 metros con ANDEN DE SECCION VIAL INTERNA; NOROESTE: En 130.00 metros con ANDEN DE SECCION VIAL INTERNA; SURESTE: En 130.00 metros con ANDEN DE SECCION VIAL INTERNA; AREA: 4,940.00 metros cuadrados. FRENTE DEL LOTE: 130.00 metros. - - - - -

INTERIOR 1 MANZANA D CONJUNTO CERRADO RESERVA DEL LAGO, DEL MUNICIPIO DE VILLA DEL ROSARIO, con los siguientes linderos, medidas y areas asi: NORESTE: En 19,00 metros con ANDEN DE SECCION VIAL INTERNA DE ACCESO VEHICULAR; SUROESTE: En 19,00 metros con LOTE No. 2 DE LA MISMA MANZANA; SURESTE: En 11,00 metros con LOTE No. 28 DE LA MISMA MANZANA; NOROESTE: En 11,00 metros con ANDEN DE SECCION VIAL INTERNA DE ACCESO VEHICULAR; AREA: 209,00 metros cuadrados. FRENTE DEL LOTE: 11,00 metros. - - - - -



	PLANEACIÓN ESTRATÉGICA DE LA CALIDAD	CÓDIGO: FGD02-05
	GESTIÓN DOCUMENTAL	VERSIÓN: 03
	APROBACION DE PLANOS DE PROPIEDAD HORIZONTAL	Página 17 de 50

SUBSECRETARIA DE CONTROL URBANO

INTERIOR 2 MANZANA D CONJUNTO CERRADO RESERVA DEL LAGO, DEL MUNICIPIO DE VILLA DEL ROSARIO, con los siguientes linderos, medidas y areas asi: NORESTE: En 19,00 metros con LOTE No. 1 DE LA MISMA MANZANA; SUROESTE: En 19,00 metros con LOTE No. 3 DE LA MISMA MANZANA; SURESTE: En 9,00 metros con LOTE No. 27 DE LA MISMA MANZANA; NOROESTE: En 9,00 metros con ANDEN DE SECCION VIAL INTERNA DE ACCESO VEHICULAR; AREA: 171,00 metros cuadrados. FRENTE DEL LOTE: 9,00 metros. -----

INTERIOR 3 MANZANA D CONJUNTO CERRADO RESERVA DEL LAGO, DEL MUNICIPIO DE VILLA DEL ROSARIO, con los siguientes linderos, medidas y areas asi: NORESTE: En 19,00 metros con LOTE No. 2 DE LA MISMA MANZANA; SUROESTE: En 19,00 metros con LOTE No. 4 DE LA MISMA MANZANA; SURESTE: En 9,00 metros con LOTE No. 26 DE LA MISMA MANZANA; NOROESTE: En 9,00 metros con ANDEN DE SECCION VIAL INTERNA DE ACCESO VEHICULAR; AREA: 171,00 metros cuadrados. FRENTE DEL LOTE: 9,00 metros. -----


INTERIOR 4 MANZANA D CONJUNTO CERRADO RESERVA DEL LAGO, DEL MUNICIPIO DE VILLA DEL ROSARIO, con los siguientes linderos, medidas y areas asi: NORESTE: En 19,00 metros con LOTE No. 3 DE LA MISMA MANZANA; SUROESTE: En 19,00 metros con LOTE No. 5 DE LA MISMA MANZANA; SURESTE: En 9,00 metros con LOTE No. 25 DE LA MISMA MANZANA; NOROESTE: En 9,00 metros con ANDEN DE SECCION VIAL INTERNA DE ACCESO VEHICULAR; AREA: 171,00 metros cuadrados. FRENTE DEL LOTE: 9,00 metros. -----

INTERIOR 5 MANZANA D CONJUNTO CERRADO RESERVA DEL LAGO, DEL MUNICIPIO DE VILLA DEL ROSARIO, con los siguientes linderos, medidas y areas asi: NORESTE: En 19,00 metros con LOTE No. 4 DE LA MISMA MANZANA; SUROESTE: En 19,00 metros con LOTE No. 6 DE LA MISMA MANZANA; SURESTE: En 9,00 metros con LOTE No. 24 DE LA MISMA MANZANA; NOROESTE: En 9,00 metros con ANDEN DE SECCION VIAL INTERNA DE ACCESO VEHICULAR; AREA: 171,00 metros cuadrados. FRENTE DEL LOTE: 9,00 metros. -----

INTERIOR 6 MANZANA D CONJUNTO CERRADO RESERVA DEL LAGO, DEL MUNICIPIO DE VILLA DEL ROSARIO, con los siguientes linderos, medidas y areas asi: NORESTE: En 19,00 metros con LOTE No. 5 DE LA MISMA MANZANA; SUROESTE: En 19,00 metros con LOTE No. 7 DE LA MISMA MANZANA; SURESTE: En 9,00 metros con LOTE No. 23 DE LA MISMA MANZANA; NOROESTE: En 9,00 metros con ANDEN DE SECCION VIAL INTERNA DE ACCESO VEHICULAR; AREA: 171,00 metros cuadrados. FRENTE DEL LOTE: 9,00 metros. -----

INTERIOR 7 MANZANA D CONJUNTO CERRADO RESERVA DEL LAGO, DEL MUNICIPIO DE VILLA DEL ROSARIO, con los siguientes linderos, medidas y areas asi: NORESTE: En 19,00 metros con LOTE No. 6 DE LA MISMA MANZANA; SUROESTE: En 19,00 metros con



	PLANEACIÓN ESTRATÉGICA DE LA CALIDAD	CÓDIGO: FGD02-05
	GESTIÓN DOCUMENTAL	VERSIÓN: 03
	APROBACION DE PLANOS DE PROPIEDAD HORIZONTAL	Página 18 de 50

SUBSECRETARIA DE CONTROL URBANO

LOTE No. 8 DE LA MISMA MANZANA; SURESTE: En 9,00 metros con LOTE No. 22 DE LA MISMA MANZANA; NOROESTE: En 9,00 metros con ANDEN DE SECCION VIAL INTERNA DE ACCESO VEHICULAR; AREA: 171,00 metros cuadrados. FRENTE DEL LOTE: 9,00 metros. -----

INTERIOR 8 MANZANA D CONJUNTO CERRADO RESERVA DEL LAGO, DEL MUNICIPIO DE VILLA DEL ROSARIO, con los siguientes linderos, medidas y areas asi: NORESTE: En 19,00 metros con LOTE No. 7 DE LA MISMA MANZANA; SUROESTE: En 19,00 metros con LOTE No. 9 DE LA MISMA MANZANA; SURESTE: En 9,00 metros con LOTE No. 21 DE LA MISMA MANZANA; NOROESTE: En 9,00 metros con ANDEN DE SECCION VIAL INTERNA DE ACCESO VEHICULAR; AREA: 171,00 metros cuadrados. FRENTE DEL LOTE: 9,00 metros. -----


INTERIOR 9 MANZANA D CONJUNTO CERRADO RESERVA DEL LAGO, DEL MUNICIPIO DE VILLA DEL ROSARIO, con los siguientes linderos, medidas y areas asi: NORESTE: En 19,00 metros con LOTE No. 8 DE LA MISMA MANZANA; SUROESTE: En 19,00 metros con LOTE No. 10 DE LA MISMA MANZANA; SURESTE: En 9,00 metros con LOTE No. 20 DE LA MISMA MANZANA; NOROESTE: En 9,00 metros con ANDEN DE SECCION VIAL INTERNA DE ACCESO VEHICULAR; AREA: 171,00 metros cuadrados. FRENTE DEL LOTE: 9,00 metros. -----

INTERIOR 10 MANZANA D CONJUNTO CERRADO RESERVA DEL LAGO, DEL MUNICIPIO DE VILLA DEL ROSARIO, con los siguientes linderos, medidas y areas asi: NORESTE: En 19,00 metros con LOTE No. 9 DE LA MISMA MANZANA; SUROESTE: En 19,00 metros con LOTE No. 11 DE LA MISMA MANZANA; SURESTE: En 9,00 metros con LOTE No. 19 DE LA MISMA MANZANA; NOROESTE: En 9,00 metros con ANDEN DE SECCION VIAL INTERNA DE ACCESO VEHICULAR; AREA: 171,00 metros cuadrados. FRENTE DEL LOTE: 9,00 metros. -----

INTERIOR 11 MANZANA D CONJUNTO CERRADO RESERVA DEL LAGO, DEL MUNICIPIO DE VILLA DEL ROSARIO, con los siguientes linderos, medidas y areas asi: NORESTE: En 19,00 metros con LOTE No. 10 DE LA MISMA MANZANA; SUROESTE: En 19,00 metros con LOTE No. 12 DE LA MISMA MANZANA; SURESTE: En 9,00 metros con LOTE No. 18 DE LA MISMA MANZANA; NOROESTE: En 9,00 metros con ANDEN DE SECCION VIAL INTERNA DE ACCESO VEHICULAR; AREA: 171,00 metros cuadrados. FRENTE DEL LOTE: 9,00 metros. -----

INTERIOR 12 MANZANA D CONJUNTO CERRADO RESERVA DEL LAGO, DEL MUNICIPIO DE VILLA DEL ROSARIO, con los siguientes linderos, medidas y areas asi: NORESTE: En 19,00 metros con LOTE No. 11 DE LA MISMA MANZANA; SUROESTE: En 19,00 metros con LOTE No. 13 DE LA MISMA MANZANA; SURESTE: En 9,00 metros con LOTE No. 17 DE LA MISMA MANZANA; NOROESTE: En 9,00 metros con ANDEN DE SECCION VIAL INTERNA



	PLANEACIÓN ESTRATÉGICA DE LA CALIDAD	CÓDIGO: FGD02-05
	GESTIÓN DOCUMENTAL	VERSIÓN: 03
	APROBACION DE PLANOS DE PROPIEDAD HORIZONTAL	Página 19 de 50

SUBSECRETARIA DE CONTROL URBANO

DE ACCESO VEHICULAR; AREA: 171,00 metros cuadrados. FRENTE DEL LOTE: 9,00 metros. -----

INTERIOR 13 MANZANA D CONJUNTO CERRADO RESERVA DEL LAGO, DEL MUNICIPIO DE VILLA DEL ROSARIO, con los siguientes linderos, medidas y areas asi: NORESTE: En 19,00 metros con LOTE No. 12 DE LA MISMA MANZANA; SUROESTE: En 19,00 metros con LOTE No. 14 DE LA MISMA MANZANA; SURESTE: En 9,00 metros con LOTE No. 16 DE LA MISMA MANZANA; NOROESTE: En 9,00 metros con ANDEN DE SECCION VIAL INTERNA DE ACCESO VEHICULAR; AREA: 171,00 metros cuadrados. FRENTE DEL LOTE: 9,00 metros. -----

INTERIOR 14 MANZANA D CONJUNTO CERRADO RESERVA DEL LAGO, DEL MUNICIPIO DE VILLA DEL ROSARIO, con los siguientes linderos, medidas y areas asi: NORESTE: En 19,00 metros con LOTE No. 13 DE LA MISMA MANZANA; SUROESTE: En 19,00 metros con ANDEN DE SECCION VIAL INTERNA DE ACCESO VEHICULAR; SURESTE: En 11,00 metros con LOTE No. 15 DE LA MISMA MANZANA; NOROESTE: En 11,00 metros con ANDEN DE SECCION VIAL INTERNA DE ACCESO VEHICULAR; AREA: 209,00 metros cuadrados. FRENTE DEL LOTE: 11,00 metros. -----


INTERIOR 15 MANZANA D CONJUNTO CERRADO RESERVA DEL LAGO, DEL MUNICIPIO DE VILLA DEL ROSARIO, con los siguientes linderos, medidas y areas asi: NORESTE: En 19,00 metros con LOTE No. 16 DE LA MISMA MANZANA; SUROESTE: En 19,00 metros con ANDEN DE SECCION VIAL INTERNA DE ACCESO VEHICULAR; SURESTE: En 11,00 metros con ANDEN DE SECCION VIAL INTERNA DE ACCESO VEHICULAR; NOROESTE: En 11,00 metros con LOTE No. 14 DE LA MISMA MANZANA; AREA: 209,00 metros cuadrados. FRENTE DEL LOTE: 11,00 metros. -----

INTERIOR 16 MANZANA D CONJUNTO CERRADO RESERVA DEL LAGO, DEL MUNICIPIO DE VILLA DEL ROSARIO, con los siguientes linderos, medidas y areas asi: NORESTE: En 19,00 metros con LOTE No. 17 DE LA MISMA MANZANA; SUROESTE: En 19,00 metros con LOTE No. 15 DE LA MISMA MANZANA; SURESTE: En 9,00 metros con ANDEN DE SECCION VIAL INTERNA DE ACCESO VEHICULAR; NOROESTE: En 9,00 metros con LOTE No. 13 DE LA MISMA MANZANA; AREA: 171,00 metros cuadrados. FRENTE DEL LOTE: 9,00 metros. - -

- INTERIOR 17 MANZANA D CONJUNTO CERRADO RESERVA DEL LAGO, DEL MUNICIPIO DE VILLA DEL ROSARIO, con los siguientes linderos, medidas y areas asi: NORESTE: En 19,00 metros con LOTE No. 18 DE LA MISMA MANZANA; SUROESTE: En 19,00 metros con LOTE No. 16 DE LA MISMA MANZANA; SURESTE: En 9,00 metros con ANDEN DE SECCION VIAL INTERNA DE ACCESO VEHICULAR; NOROESTE: En 9,00 metros con LOTE No. 12 DE LA MISMA MANZANA; AREA: 171,00 metros cuadrados. FRENTE DEL LOTE: 9,00 metros. - - - -

INTERIOR 18 MANZANA D CONJUNTO CERRADO RESERVA DEL LAGO, DEL MUNICIPIO DE VILLA DEL ROSARIO, con los siguientes linderos, medidas y areas asi: NORESTE: En 19,00 metros con LOTE No. 19 DE LA MISMA MANZANA; SUROESTE: En 19,00 metros con



	PLANEACIÓN ESTRATÉGICA DE LA CALIDAD	CÓDIGO: FGD02-05
	GESTIÓN DOCUMENTAL	VERSIÓN: 03
	APROBACION DE PLANOS DE PROPIEDAD HORIZONTAL	Página 20 de 50

SUBSECRETARIA DE CONTROL URBANO

LOTE No. 17 DE LA MISMA MANZANA; SURESTE: En 9,00 metros con ANDEN DE SECCION VIAL INTERNA DE ACCESO VEHICULAR; NOROESTE: En 9,00 metros con LOTE No. 11 DE LA MISMA MANZANA; AREA: 171,00 metros cuadrados. FRENTE DEL LOTE: 9,00 metros. - - - **INTERIOR 19 MANZANA D CONJUNTO CERRADO RESERVA DEL LAGO**, DEL MUNICIPIO DE VILLA DEL ROSARIO, con los siguientes linderos, medidas y areas asi: NORESTE: En 19,00 metros con LOTE No. 20 DE LA MISMA MANZANA; SUROESTE: En 19,00 metros con LOTE No. 18 DE LA MISMA MANZANA; SURESTE: En 9,00 metros con ANDEN DE SECCION VIAL INTERNA DE ACCESO VEHICULAR; NOROESTE: En 9,00 metros con LOTE No. 10 DE LA MISMA MANZANA; AREA: 171,00 metros cuadrados. FRENTE DEL LOTE: 9,00 metros. - - - -

INTERIOR 20 MANZANA D CONJUNTO CERRADO RESERVA DEL LAGO, DEL MUNICIPIO DE VILLA DEL ROSARIO, con los siguientes linderos, medidas y areas asi: NORESTE: En 19,00 metros con LOTE No. 21 DE LA MISMA MANZANA; SUROESTE: En 19,00 metros con LOTE No. 19 DE LA MISMA MANZANA; SURESTE: En 9,00 metros con ANDEN DE SECCION VIAL INTERNA DE ACCESO VEHICULAR; NOROESTE: En 9,00 metros con LOTE No. 9 DE LA MISMA MANZANA; AREA: 171,00 metros cuadrados. FRENTE DEL LOTE: 9,00 metros. - - - **INTERIOR 21 MANZANA D CONJUNTO CERRADO RESERVA DEL LAGO**, DEL MUNICIPIO DE VILLA DEL ROSARIO, con los siguientes linderos, medidas y areas asi: NORESTE: En 19,00 metros con LOTE No. 22 DE LA MISMA MANZANA; SUROESTE: En 19,00 metros con LOTE No. 20 DE LA MISMA MANZANA; SURESTE: En 9,00 metros con ANDEN DE SECCION VIAL INTERNA DE ACCESO VEHICULAR; NOROESTE: En 9,00 metros con LOTE No. 8 DE LA MISMA MANZANA; AREA: 171,00 metros cuadrados. FRENTE DEL LOTE: 9,00 metros. - - - -

INTERIOR 22 MANZANA D CONJUNTO CERRADO RESERVA DEL LAGO, DEL MUNICIPIO DE VILLA DEL ROSARIO, con los siguientes linderos, medidas y areas asi: NORESTE: En 19,00 metros con LOTE No. 23 DE LA MISMA MANZANA; SUROESTE: En 19,00 metros con LOTE No. 21 DE LA MISMA MANZANA; SURESTE: En 9,00 metros con ANDEN DE SECCION VIAL INTERNA DE ACCESO VEHICULAR; NOROESTE: En 9,00 metros con LOTE No. 7 DE LA MISMA MANZANA; AREA: 171,00 metros cuadrados. FRENTE DEL LOTE: 9,00 metros. - - - **INTERIOR 23 MANZANA D CONJUNTO CERRADO RESERVA DEL LAGO**, DEL MUNICIPIO DE VILLA DEL ROSARIO, con los siguientes linderos, medidas y areas asi: NORESTE: En 19,00 metros con LOTE No. 24 DE LA MISMA MANZANA; SUROESTE: En 19,00 metros con LOTE No. 22 DE LA MISMA MANZANA; SURESTE: En 9,00 metros con ANDEN DE SECCION VIAL INTERNA DE ACCESO VEHICULAR; NOROESTE: En 9,00 metros con LOTE No. 6 DE LA MISMA MANZANA; AREA: 171,00 metros cuadrados. FRENTE DEL LOTE: 9,00 metros. - - - -

INTERIOR 24 MANZANA D CONJUNTO CERRADO RESERVA DEL LAGO, DEL MUNICIPIO DE VILLA DEL ROSARIO, con los siguientes linderos, medidas y areas asi: NORESTE: En 19,00 metros con LOTE No. 25 DE LA MISMA MANZANA; SUROESTE: En 19,00 metros con LOTE No. 23 DE LA MISMA MANZANA; SURESTE: En 9,00 metros con ANDEN DE SECCION



	PLANEACIÓN ESTRATÉGICA DE LA CALIDAD	CÓDIGO: FGD02-05
	GESTIÓN DOCUMENTAL	VERSIÓN: 03
	APROBACION DE PLANOS DE PROPIEDAD HORIZONTAL	Página 21 de 50

SUBSECRETARIA DE CONTROL URBANO


VIAL INTERNA DE ACCESO VEHICULAR; NOROESTE: En 9,00 metros con LOTE No. 5 DE LA MISMA MANZANA; AREA: 171,00 metros cuadrados. FRENTE DEL LOTE: 9,00 metros. - -
 - - **INTERIOR 25 MANZANA D CONJUNTO CERRADO RESERVA DEL LAGO**, DEL MUNICIPIO DE VILLA DEL ROSARIO, con los siguientes linderos, medidas y areas asi:
 NORESTE: En 19,00 metros con LOTE No. 26 DE LA MISMA MANZANA; SUROESTE: En 19,00 metros con LOTE No. 24 DE LA MISMA MANZANA; SURESTE: En 9,00 metros con ANDEN DE SECCION VIAL INTERNA DE ACCESO VEHICULAR; NOROESTE: En 9,00 metros con LOTE No. 4 DE LA MISMA MANZANA; AREA: 171,00 metros cuadrados. FRENTE DEL LOTE: 9,00 metros. - - - -

INTERIOR 26 MANZANA D CONJUNTO CERRADO RESERVA DEL LAGO, DEL MUNICIPIO DE VILLA DEL ROSARIO, con los siguientes linderos, medidas y areas asi: NORESTE: En 19,00 metros con LOTE No. 27 DE LA MISMA MANZANA; SUROESTE: En 19,00 metros con LOTE No. 25 DE LA MISMA MANZANA; SURESTE: En 9,00 metros con ANDEN DE SECCION VIAL INTERNA DE ACCESO VEHICULAR; NOROESTE: En 9,00 metros con LOTE No. 3 DE LA MISMA MANZANA; AREA: 171,00 metros cuadrados. FRENTE DEL LOTE: 9,00 metros. - -
 - - **INTERIOR 27 MANZANA D CONJUNTO CERRADO RESERVA DEL LAGO**, DEL MUNICIPIO DE VILLA DEL ROSARIO, con los siguientes linderos, medidas y areas asi: NORESTE: En 19,00 metros con LOTE No. 28 DE LA MISMA MANZANA; SUROESTE: En 19,00 metros con LOTE No. 26 DE LA MISMA MANZANA; SURESTE: En 9,00 metros con ANDEN DE SECCION VIAL INTERNA DE ACCESO VEHICULAR; NOROESTE: En 9,00 metros con LOTE No. 2 DE LA MISMA MANZANA; AREA: 171,00 metros cuadrados. FRENTE DEL LOTE: 9,00 metros. - - - -

INTERIOR 28 MANZANA D CONJUNTO CERRADO RESERVA DEL LAGO, DEL MUNICIPIO DE VILLA DEL ROSARIO, con los siguientes linderos, medidas y areas asi: NORESTE: En 19,00 metros con ANDEN DE SECCION VIAL INTERNA DE ACCESO VEHICULAR; SUROESTE: En 19,00 metros con LOTE No. 27 DE LA MISMA MANZANA; SURESTE: En 11,00 metros con ANDEN DE SECCION VIAL INTERNA DE ACCESO VEHICULAR; NOROESTE: En 11,00 metros con LOTE No. 1 DE LA MISMA MANZANA; AREA: 209,00 metros cuadrados. FRENTE DEL LOTE: 11,00 metros. - - - - -
 - - **MANZANA E DEL CONJUNTO CERRADO RESERVA DEL LAGO, DEL MUNICIPIO DE VILLA DEL ROSARIO**, con los siguientes linderos, medidas y áreas así: NORESTE: En 38.00 metros con ANDEN DE SECCION VIAL INTERNA; SUROESTE: En 38.00 metros con ANDEN DE SECCION VIAL INTERNA; NOROESTE: En 133.50 metros con ANDEN DE SECCION VIAL INTERNA; SURESTE: En 133.50 metros con ANDEN DE SECCION VIAL INTERNA; AREA: 5,073.00 metros cuadrados. FRENTE DEL LOTE: 133.50 metros. - - - - -

INTERIOR 1 MANZANA E CONJUNTO CERRADO RESERVA DEL LAGO, DEL MUNICIPIO DE VILLA DEL ROSARIO, con los siguientes linderos, medidas y areas asi: NORESTE: En 19,00 metros con ANDEN DE SECCION VIAL INTERNA DE ACCESO VEHICULAR; SUROESTE: En 19,00 metros con LOTE No. 2 DE LA MISMA MANZANA; SURESTE: En 11,00 metros con LOTE No. 28 DE LA MISMA MANZANA; NOROESTE: En 11,00 metros con ANDEN



	PLANEACIÓN ESTRATÉGICA DE LA CALIDAD	CÓDIGO: FGD02-05
	GESTIÓN DOCUMENTAL	VERSIÓN: 03
	APROBACION DE PLANOS DE PROPIEDAD HORIZONTAL	Página 22 de 50

SUBSECRETARIA DE CONTROL URBANO

DE SECCION VIAL INTERNA DE ACCESO VEHICULAR; AREA: 209,00 metros cuadrados. FRENTE DEL LOTE: 11,00 metros. -----

INTERIOR 2 MANZANA E CONJUNTO CERRADO RESERVA DEL LAGO, DEL MUNICIPIO DE VILLA DEL ROSARIO, con los siguientes linderos, medidas y areas asi: NORESTE: En 19,00 metros con LOTE No. 1 DE LA MISMA MANZANA; SUROESTE: En 19,00 metros con LOTE No. 3 DE LA MISMA MANZANA; SURESTE: En 9,00 metros con LOTE No. 27 DE LA MISMA MANZANA; NOROESTE: En 9,00 metros con ANDEN DE SECCION VIAL INTERNA DE ACCESO VEHICULAR; AREA: 171,00 metros cuadrados. FRENTE DEL LOTE: 9,00 metros. -----


INTERIOR 3 MANZANA E CONJUNTO CERRADO RESERVA DEL LAGO, DEL MUNICIPIO DE VILLA DEL ROSARIO, con los siguientes linderos, medidas y areas asi: NORESTE: En 19,00 metros con LOTE No. 2 DE LA MISMA MANZANA; SUROESTE: En 19,00 metros con LOTE No. 4 DE LA MISMA MANZANA; SURESTE: En 9,00 metros con LOTE No. 26 DE LA MISMA MANZANA; NOROESTE: En 9,00 metros con ANDEN DE SECCION VIAL INTERNA DE ACCESO VEHICULAR; AREA: 171,00 metros cuadrados. FRENTE DEL LOTE: 9,00 metros. -----

INTERIOR 4 MANZANA E CONJUNTO CERRADO RESERVA DEL LAGO, DEL MUNICIPIO DE VILLA DEL ROSARIO, con los siguientes linderos, medidas y areas asi: NORESTE: En 19,00 metros con LOTE No. 3 DE LA MISMA MANZANA; SUROESTE: En 19,00 metros con LOTE No. 5 DE LA MISMA MANZANA; SURESTE: En 9,00 metros con LOTE No. 25 DE LA MISMA MANZANA; NOROESTE: En 9,00 metros con ANDEN DE SECCION VIAL INTERNA DE ACCESO VEHICULAR; AREA: 171,00 metros cuadrados. FRENTE DEL LOTE: 9,00 metros. -----

INTERIOR 5 MANZANA E CONJUNTO CERRADO RESERVA DEL LAGO, DEL MUNICIPIO DE VILLA DEL ROSARIO, con los siguientes linderos, medidas y areas asi: NORESTE: En 19,00 metros con LOTE No. 4 DE LA MISMA MANZANA; SUROESTE: En 19,00 metros con LOTE No. 6 DE LA MISMA MANZANA; SURESTE: En 9,00 metros con LOTE No. 24 DE LA MISMA MANZANA; NOROESTE: En 9,00 metros con ANDEN DE SECCION VIAL INTERNA DE ACCESO VEHICULAR; AREA: 171,00 metros cuadrados. FRENTE DEL LOTE: 9,00 metros. -----

INTERIOR 6 MANZANA E CONJUNTO CERRADO RESERVA DEL LAGO, DEL MUNICIPIO DE VILLA DEL ROSARIO, con los siguientes linderos, medidas y areas asi: NORESTE: En 19,00 metros con LOTE No. 5 DE LA MISMA MANZANA; SUROESTE: En 19,00 metros con LOTE No. 7 DE LA MISMA MANZANA; SURESTE: En 9,00 metros con LOTE No. 23 DE LA MISMA MANZANA; NOROESTE: En 9,00 metros con ANDEN DE SECCION VIAL INTERNA DE ACCESO VEHICULAR; AREA: 171,00 metros cuadrados. FRENTE DEL LOTE: 9,00 metros. -----



	PLANEACIÓN ESTRATÉGICA DE LA CALIDAD	CÓDIGO: FGD02-05
	GESTIÓN DOCUMENTAL	VERSIÓN: 03
	APROBACION DE PLANOS DE PROPIEDAD HORIZONTAL	Página 23 de 50

SUBSECRETARIA DE CONTROL URBANO

INTERIOR 7 MANZANA E CONJUNTO CERRADO RESERVA DEL LAGO, DEL MUNICIPIO DE VILLA DEL ROSARIO, con los siguientes linderos, medidas y areas asi: NORESTE: En 19,00 metros con LOTE No. 6 DE LA MISMA MANZANA; SUROESTE: En 19,00 metros con LOTE No. 8 DE LA MISMA MANZANA; SURESTE: En 9,00 metros con LOTE No. 22 DE LA MISMA MANZANA; NOROESTE: En 9,00 metros con ANDEN DE SECCION VIAL INTERNA DE ACCESO VEHICULAR; AREA: 171,00 metros cuadrados. FRENTE DEL LOTE: 9,00 metros. -----

INTERIOR 8 MANZANA E CONJUNTO CERRADO RESERVA DEL LAGO, DEL MUNICIPIO DE VILLA DEL ROSARIO, con los siguientes linderos, medidas y areas asi: NORESTE: En 19,00 metros con LOTE No. 7 DE LA MISMA MANZANA; SUROESTE: En 19,00 metros con LOTE No. 9 DE LA MISMA MANZANA; SURESTE: En 9,00 metros con LOTE No. 21 DE LA MISMA MANZANA; NOROESTE: En 9,00 metros con ANDEN DE SECCION VIAL INTERNA DE ACCESO VEHICULAR; AREA: 171,00 metros cuadrados. FRENTE DEL LOTE: 9,00 metros. -----


INTERIOR 9 MANZANA E CONJUNTO CERRADO RESERVA DEL LAGO, DEL MUNICIPIO DE VILLA DEL ROSARIO, con los siguientes linderos, medidas y areas asi: NORESTE: En 19,00 metros con LOTE No. 8 DE LA MISMA MANZANA; SUROESTE: En 19,00 metros con LOTE No. 10 DE LA MISMA MANZANA; SURESTE: En 9,00 metros con LOTE No. 20 DE LA MISMA MANZANA; NOROESTE: En 9,00 metros con ANDEN DE SECCION VIAL INTERNA DE ACCESO VEHICULAR; AREA: 171,00 metros cuadrados. FRENTE DEL LOTE: 9,00 metros. -----

INTERIOR 10 MANZANA E CONJUNTO CERRADO RESERVA DEL LAGO, DEL MUNICIPIO DE VILLA DEL ROSARIO, con los siguientes linderos, medidas y areas asi: NORESTE: En 19,00 metros con LOTE No. 9 DE LA MISMA MANZANA; SUROESTE: En 19,00 metros con LOTE No. 11 DE LA MISMA MANZANA; SURESTE: En 9,00 metros con LOTE No. 19 DE LA MISMA MANZANA; NOROESTE: En 9,00 metros con ANDEN DE SECCION VIAL INTERNA DE ACCESO VEHICULAR; AREA: 171,00 metros cuadrados. FRENTE DEL LOTE: 9,00 metros. -----

INTERIOR 11 MANZANA E CONJUNTO CERRADO RESERVA DEL LAGO, DEL MUNICIPIO DE VILLA DEL ROSARIO, con los siguientes linderos, medidas y areas asi: NORESTE: En 19,00 metros con LOTE No. 10 DE LA MISMA MANZANA; SUROESTE: En 19,00 metros con LOTE No. 12 DE LA MISMA MANZANA; SURESTE: En 9,00 metros con LOTE No. 18 DE LA MISMA MANZANA; NOROESTE: En 9,00 metros con ANDEN DE SECCION VIAL INTERNA DE ACCESO VEHICULAR; AREA: 171,00 metros cuadrados. FRENTE DEL LOTE: 9,00 metros. -----

INTERIOR 12 MANZANA E CONJUNTO CERRADO RESERVA DEL LAGO, DEL MUNICIPIO DE VILLA DEL ROSARIO, con los siguientes linderos, medidas y areas asi: NORESTE: En 19,00 metros con LOTE No. 11 DE LA MISMA MANZANA; SUROESTE: En 19,00 metros con



	PLANEACIÓN ESTRATÉGICA DE LA CALIDAD	CÓDIGO: FGD02-05
	GESTIÓN DOCUMENTAL	VERSIÓN: 03
	APROBACION DE PLANOS DE PROPIEDAD HORIZONTAL	Página 24 de 50

SUBSECRETARIA DE CONTROL URBANO

LOTE No. 13 DE LA MISMA MANZANA; SURESTE: En 9,00 metros con LOTE No. 17 DE LA MISMA MANZANA; NOROESTE: En 9,00 metros con ANDEN DE SECCION VIAL INTERNA DE ACCESO VEHICULAR; AREA: 171,00 metros cuadrados. FRENTE DEL LOTE: 9,00 metros. -----

INTERIOR 13 MANZANA E CONJUNTO CERRADO RESERVA DEL LAGO, DEL MUNICIPIO DE VILLA DEL ROSARIO, con los siguientes linderos, medidas y areas asi: NORESTE: En 19,00 metros con LOTE No. 12 DE LA MISMA MANZANA; SUROESTE: En 19,00 metros con LOTE No. 14 DE LA MISMA MANZANA; SURESTE: En 9,00 metros con LOTE No. 16 DE LA MISMA MANZANA; NOROESTE: En 9,00 metros con ANDEN DE SECCION VIAL INTERNA DE ACCESO VEHICULAR; AREA: 171,00 metros cuadrados. FRENTE DEL LOTE: 9,00 metros. -----

INTERIOR 14 MANZANA E CONJUNTO CERRADO RESERVA DEL LAGO, DEL MUNICIPIO DE VILLA DEL ROSARIO, con los siguientes linderos, medidas y areas asi: NORESTE: En 19,00 metros con LOTE No. 13 DE LA MISMA MANZANA; SUROESTE: En 19,00 metros con ANDEN DE SECCION VIAL INTERNA DE ACCESO VEHICULAR; SURESTE: En 14,50 metros con LOTE No. 15 DE LA MISMA MANZANA; NOROESTE: En 14,50 metros con ANDEN DE SECCION VIAL INTERNA DE ACCESO VEHICULAR; AREA: 275,50 metros cuadrados. FRENTE DEL LOTE: 14,50 metros. -----


INTERIOR 15 MANZANA E CONJUNTO CERRADO RESERVA DEL LAGO, DEL MUNICIPIO DE VILLA DEL ROSARIO, con los siguientes linderos, medidas y areas asi: NORESTE: En 19,00 metros con LOTE No. 16 DE LA MISMA MANZANA; SUROESTE: En 19,00 metros con ANDEN DE SECCION VIAL INTERNA DE ACCESO VEHICULAR; SURESTE: En 14,50 metros con ANDEN DE SECCION VIAL INTERNA DE ACCESO VEHICULAR; NOROESTE: En 14,50 metros con LOTE No. 14 DE LA MISMA MANZANA; AREA: 275,50 metros cuadrados. FRENTE DEL LOTE: 14,50 metros. -----

INTERIOR 16 MANZANA E CONJUNTO CERRADO RESERVA DEL LAGO, DEL MUNICIPIO DE VILLA DEL ROSARIO, con los siguientes linderos, medidas y areas asi: NORESTE: En 19,00 metros con LOTE No. 17 DE LA MISMA MANZANA; SUROESTE: En 19,00 metros con LOTE No. 15 DE LA MISMA MANZANA; SURESTE: En 9,00 metros con ANDEN DE SECCION VIAL INTERNA DE ACCESO VEHICULAR; NOROESTE: En 9,00 metros con LOTE No. 13 DE LA MISMA MANZANA; AREA: 171,00 metros cuadrados. FRENTE DEL LOTE: 9,00 metros. --

- INTERIOR 17 MANZANA E CONJUNTO CERRADO RESERVA DEL LAGO, DEL MUNICIPIO DE VILLA DEL ROSARIO, con los siguientes linderos, medidas y areas asi: NORESTE: En 19,00 metros con LOTE No. 18 DE LA MISMA MANZANA; SUROESTE: En 19,00 metros con LOTE No. 16 DE LA MISMA MANZANA; SURESTE: En 9,00 metros con ANDEN DE SECCION VIAL INTERNA DE ACCESO VEHICULAR; NOROESTE: En 9,00 metros con LOTE No. 12 DE LA MISMA MANZANA; AREA: 171,00 metros cuadrados. FRENTE DEL LOTE: 9,00 metros. ---

INTERIOR 18 MANZANA E CONJUNTO CERRADO RESERVA DEL LAGO, DEL MUNICIPIO DE VILLA DEL ROSARIO, con los siguientes linderos, medidas y areas asi: NORESTE: En



	PLANEACIÓN ESTRATÉGICA DE LA CALIDAD	CÓDIGO: FGD02-05
	GESTIÓN DOCUMENTAL	VERSIÓN: 03
	APROBACION DE PLANOS DE PROPIEDAD HORIZONTAL	Página 25 de 50

SUBSECRETARIA DE CONTROL URBANO

19,00 metros con LOTE No. 19 DE LA MISMA MANZANA; SUROESTE: En 19,00 metros con LOTE No. 17 DE LA MISMA MANZANA; SURESTE: En 9,00 metros con ANDEN DE SECCION VIAL INTERNA DE ACCESO VEHICULAR; NOROESTE: En 9,00 metros con LOTE No. 11 DE LA MISMA MANZANA; AREA: 171,00 metros cuadrados. FRENTE DEL LOTE: 9,00 metros. - -

- INTERIOR 19 MANZANA E CONJUNTO CERRADO RESERVA DEL LAGO, DEL MUNICIPIO DE VILLA DEL ROSARIO, con los siguientes linderos, medidas y areas asi: NORESTE: En 19,00 metros con LOTE No. 20 DE LA MISMA MANZANA; SUROESTE: En 19,00 metros con LOTE No. 18 DE LA MISMA MANZANA; SURESTE: En 9,00 metros con ANDEN DE SECCION VIAL INTERNA DE ACCESO VEHICULAR; NOROESTE: En 9,00 metros con LOTE No. 10 DE LA MISMA MANZANA; AREA: 171,00 metros cuadrados. FRENTE DEL LOTE: 9,00 metros. - - -

INTERIOR 20 MANZANA E CONJUNTO CERRADO RESERVA DEL LAGO, DEL MUNICIPIO DE VILLA DEL ROSARIO, con los siguientes linderos, medidas y areas asi: NORESTE: En 19,00 metros con LOTE No. 21 DE LA MISMA MANZANA; SUROESTE: En 19,00 metros con LOTE No. 19 DE LA MISMA MANZANA; SURESTE: En 9,00 metros con ANDEN DE SECCION VIAL INTERNA DE ACCESO VEHICULAR; NOROESTE: En 9,00 metros con LOTE No. 9 DE LA MISMA MANZANA; AREA: 171,00 metros cuadrados. FRENTE DEL LOTE: 9,00 metros. - -

- INTERIOR 21 MANZANA E CONJUNTO CERRADO RESERVA DEL LAGO, DEL MUNICIPIO DE VILLA DEL ROSARIO, con los siguientes linderos, medidas y areas asi: NORESTE: En 19,00 metros con LOTE No. 22 DE LA MISMA MANZANA; SUROESTE: En 19,00 metros con LOTE No. 20 DE LA MISMA MANZANA; SURESTE: En 9,00 metros con ANDEN DE SECCION VIAL INTERNA DE ACCESO VEHICULAR; NOROESTE: En 9,00 metros con LOTE No. 8 DE LA MISMA MANZANA; AREA: 171,00 metros cuadrados. FRENTE DEL LOTE: 9,00 metros. - - -

INTERIOR 22 MANZANA E CONJUNTO CERRADO RESERVA DEL LAGO, DEL MUNICIPIO DE VILLA DEL ROSARIO, con los siguientes linderos, medidas y areas asi: NORESTE: En 19,00 metros con LOTE No. 23 DE LA MISMA MANZANA; SUROESTE: En 19,00 metros con LOTE No. 21 DE LA MISMA MANZANA; SURESTE: En 9,00 metros con ANDEN DE SECCION VIAL INTERNA DE ACCESO VEHICULAR; NOROESTE: En 9,00 metros con LOTE No. 7 DE LA MISMA MANZANA; AREA: 171,00 metros cuadrados. FRENTE DEL LOTE: 9,00 metros. - -

- INTERIOR 23 MANZANA E CONJUNTO CERRADO RESERVA DEL LAGO, DEL MUNICIPIO DE VILLA DEL ROSARIO, con los siguientes linderos, medidas y areas asi: NORESTE: En 19,00 metros con LOTE No. 24 DE LA MISMA MANZANA; SUROESTE: En 19,00 metros con LOTE No. 22 DE LA MISMA MANZANA; SURESTE: En 9,00 metros con ANDEN DE SECCION VIAL INTERNA DE ACCESO VEHICULAR; NOROESTE: En 9,00 metros con LOTE No. 6 DE LA MISMA MANZANA; AREA: 171,00 metros cuadrados. FRENTE DEL LOTE: 9,00 metros. - - -

INTERIOR 24 MANZANA E CONJUNTO CERRADO RESERVA DEL LAGO, DEL MUNICIPIO DE VILLA DEL ROSARIO, con los siguientes linderos, medidas y areas asi: NORESTE: En 19,00 metros con LOTE No. 25 DE LA MISMA MANZANA; SUROESTE: En 19,00 metros con



	PLANEACIÓN ESTRATÉGICA DE LA CALIDAD	CÓDIGO: FGD02-05
	GESTIÓN DOCUMENTAL	VERSIÓN: 03
	APROBACION DE PLANOS DE PROPIEDAD HORIZONTAL	Página 26 de 50

SUBSECRETARIA DE CONTROL URBANO


LOTE No. 23 DE LA MISMA MANZANA; SURESTE: En 9,00 metros con ANDEN DE SECCION VIAL INTERNA DE ACCESO VEHICULAR; NOROESTE: En 9,00 metros con LOTE No. 5 DE LA MISMA MANZANA; AREA: 171,00 metros cuadrados. FRENTE DEL LOTE: 9,00 metros. - - - **INTERIOR 25 MANZANA E CONJUNTO CERRADO RESERVA DEL LAGO**, DEL MUNICIPIO DE VILLA DEL ROSARIO, con los siguientes linderos, medidas y areas asi: NORESTE: En 19,00 metros con LOTE No. 26 DE LA MISMA MANZANA; SUROESTE: En 19,00 metros con LOTE No. 24 DE LA MISMA MANZANA; SURESTE: En 9,00 metros con ANDEN DE SECCION VIAL INTERNA DE ACCESO VEHICULAR; NOROESTE: En 9,00 metros con LOTE No. 4 DE LA MISMA MANZANA; AREA: 171,00 metros cuadrados. FRENTE DEL LOTE: 9,00 metros. - - -

INTERIOR 26 MANZANA E CONJUNTO CERRADO RESERVA DEL LAGO, DEL MUNICIPIO DE VILLA DEL ROSARIO, con los siguientes linderos, medidas y areas asi: NORESTE: En 19,00 metros con LOTE No. 27 DE LA MISMA MANZANA; SUROESTE: En 19,00 metros con LOTE No. 25 DE LA MISMA MANZANA; SURESTE: En 9,00 metros con ANDEN DE SECCION VIAL INTERNA DE ACCESO VEHICULAR; NOROESTE: En 9,00 metros con LOTE No. 3 DE LA MISMA MANZANA; AREA: 171,00 metros cuadrados. FRENTE DEL LOTE: 9,00 metros. - - - **INTERIOR 27 MANZANA E CONJUNTO CERRADO RESERVA DEL LAGO**, DEL MUNICIPIO DE VILLA DEL ROSARIO, con los siguientes linderos, medidas y areas asi: NORESTE: En 19,00 metros con LOTE No. 28 DE LA MISMA MANZANA; SUROESTE: En 19,00 metros con LOTE No. 26 DE LA MISMA MANZANA; SURESTE: En 9,00 metros con ANDEN DE SECCION VIAL INTERNA DE ACCESO VEHICULAR; NOROESTE: En 9,00 metros con LOTE No. 2 DE LA MISMA MANZANA; AREA: 171,00 metros cuadrados. FRENTE DEL LOTE: 9,00 metros. - - -

INTERIOR 28 MANZANA E CONJUNTO CERRADO RESERVA DEL LAGO, DEL MUNICIPIO DE VILLA DEL ROSARIO, con los siguientes linderos, medidas y areas asi: NORESTE: En 19,00 metros con ANDEN DE SECCION VIAL INTERNA DE ACCESO VEHICULAR; SUROESTE: En 19,00 metros con LOTE No. 27 DE LA MISMA MANZANA; SURESTE: En 11,00 metros con ANDEN DE SECCION VIAL INTERNA DE ACCESO VEHICULAR; NOROESTE: En 11,00 metros con LOTE No. 1 DE LA MISMA MANZANA; AREA: 209,00 metros cuadrados. FRENTE DEL LOTE: 11,00 metros. - - - **MANZANA F DEL CONJUNTO CERRADO RESERVA DEL LAGO**, DEL MUNICIPIO DE VILLA DEL ROSARIO, con los siguientes linderos, medidas y áreas así: NORESTE: En 38.00 metros con ANDEN DE SECCION VIAL INTERNA; SUROESTE: En 38.00 metros con ANDEN DE SECCION VIAL INTERNA; SURESTE: En 130.00 metros con ANDEN DE SECCION VIAL INTERNA; SURESTE: En 130.00 metros con ANDEN DE SECCION VIAL INTERNA; AREA: 4,940.00 metros cuadrados. FRENTE DEL LOTE: 130.00 metros. - - -

INTERIOR 1 MANZANA F CONJUNTO CERRADO RESERVA DEL LAGO, DEL MUNICIPIO DE VILLA DEL ROSARIO, con los siguientes linderos, medidas y areas asi: NORESTE: En 19,00 metros con ANDEN DE SECCION VIAL INTERNA DE ACCESO VEHICULAR; SUROESTE: En 19,00 metros con LOTE No. 2 DE LA MISMA MANZANA; SURESTE: En 11,00



	PLANEACIÓN ESTRATÉGICA DE LA CALIDAD	CÓDIGO: FGD02-05
	GESTIÓN DOCUMENTAL	VERSIÓN: 03
	APROBACION DE PLANOS DE PROPIEDAD HORIZONTAL	Página 27 de 50

SUBSECRETARIA DE CONTROL URBANO

metros con LOTE No. 28 DE LA MISMA MANZANA; NOROESTE: En 11,00 metros con ANDEN DE SECCION VIAL INTERNA DE ACCESO VEHICULAR; AREA: 209,00 metros cuadrados. FRENTE DEL LOTE: 11,00 metros. -----

INTERIOR 2 MANZANA F CONJUNTO CERRADO RESERVA DEL LAGO, DEL MUNICIPIO DE VILLA DEL ROSARIO, con los siguientes linderos, medidas y areas asi: NORESTE: En 19,00 metros con LOTE No. 1 DE LA MISMA MANZANA; SUROESTE: En 19,00 metros con LOTE No. 3 DE LA MISMA MANZANA; SURESTE: En 9,00 metros con LOTE No. 27 DE LA MISMA MANZANA; NOROESTE: En 9,00 metros con ANDEN DE SECCION VIAL INTERNA DE ACCESO VEHICULAR; AREA: 171,00 metros cuadrados. FRENTE DEL LOTE: 9,00 metros. -----

INTERIOR 3 MANZANA F CONJUNTO CERRADO RESERVA DEL LAGO, DEL MUNICIPIO DE VILLA DEL ROSARIO, con los siguientes linderos, medidas y areas asi: NORESTE: En 19,00 metros con LOTE No. 2 DE LA MISMA MANZANA; SUROESTE: En 19,00 metros con LOTE No. 4 DE LA MISMA MANZANA; SURESTE: En 9,00 metros con LOTE No. 26 DE LA MISMA MANZANA; NOROESTE: En 9,00 metros con ANDEN DE SECCION VIAL INTERNA DE ACCESO VEHICULAR; AREA: 171,00 metros cuadrados. FRENTE DEL LOTE: 9,00 metros. -----

INTERIOR 4 MANZANA F CONJUNTO CERRADO RESERVA DEL LAGO, DEL MUNICIPIO DE VILLA DEL ROSARIO, con los siguientes linderos, medidas y areas asi: NORESTE: En 19,00 metros con LOTE No. 3 DE LA MISMA MANZANA; SUROESTE: En 19,00 metros con LOTE No. 5 DE LA MISMA MANZANA; SURESTE: En 9,00 metros con LOTE No. 25 DE LA MISMA MANZANA; NOROESTE: En 9,00 metros con ANDEN DE SECCION VIAL INTERNA DE ACCESO VEHICULAR; AREA: 171,00 metros cuadrados. FRENTE DEL LOTE: 9,00 metros. -----

INTERIOR 5 MANZANA F CONJUNTO CERRADO RESERVA DEL LAGO, DEL MUNICIPIO DE VILLA DEL ROSARIO, con los siguientes linderos, medidas y areas asi: NORESTE: En 19,00 metros con LOTE No. 4 DE LA MISMA MANZANA; SUROESTE: En 19,00 metros con LOTE No. 6 DE LA MISMA MANZANA; SURESTE: En 9,00 metros con LOTE No. 24 DE LA MISMA MANZANA; NOROESTE: En 9,00 metros con ANDEN DE SECCION VIAL INTERNA DE ACCESO VEHICULAR; AREA: 171,00 metros cuadrados. FRENTE DEL LOTE: 9,00 metros. -----

INTERIOR 6 MANZANA F CONJUNTO CERRADO RESERVA DEL LAGO, DEL MUNICIPIO DE VILLA DEL ROSARIO, con los siguientes linderos, medidas y areas asi: NORESTE: En 19,00 metros con LOTE No. 5 DE LA MISMA MANZANA; SUROESTE: En 19,00 metros con LOTE No. 7 DE LA MISMA MANZANA; SURESTE: En 9,00 metros con LOTE No. 23 DE LA MISMA MANZANA; SURESTE: En 9,00 metros con ANDEN DE SECCION VIAL INTERNA DE ACCESO VEHICULAR; AREA: 171,00 metros cuadrados. FRENTE DEL LOTE: 9,00 metros. -----

- INTERIOR 7 MANZANA F CONJUNTO CERRADO RESERVA DEL LAGO, DEL MUNICIPIO DE VILLA DEL ROSARIO, con los siguientes linderos, medidas y areas asi: NORESTE: En



	PLANEACIÓN ESTRATÉGICA DE LA CALIDAD	CÓDIGO: FGD02-05
	GESTIÓN DOCUMENTAL	VERSIÓN: 03
	APROBACION DE PLANOS DE PROPIEDAD HORIZONTAL	Página 28 de 50

SUBSECRETARIA DE CONTROL URBANO

19,00 metros con LOTE No. 6 DE LA MISMA MANZANA; SUROESTE: En 19,00 metros con LOTE No. 8 DE LA MISMA MANZANA; SURESTE: En 9,00 metros con LOTE No. 22 DE LA MISMA MANZANA; NOROESTE: En 9,00 metros con ANDEN DE SECCION VIAL INTERNA DE ACCESO VEHICULAR; AREA: 171,00 metros cuadrados. FRENTE DEL LOTE: 9,00 metros. -----


INTERIOR 8 MANZANA F CONJUNTO CERRADO RESERVA DEL LAGO, DEL MUNICIPIO DE VILLA DEL ROSARIO, con los siguientes linderos, medidas y areas asi: NORESTE: En 19,00 metros con LOTE No. 7 DE LA MISMA MANZANA; SUROESTE: En 19,00 metros con LOTE No. 9 DE LA MISMA MANZANA; SURESTE: En 9,00 metros con LOTE No. 21 DE LA MISMA MANZANA; NOROESTE: En 9,00 metros con ANDEN DE SECCION VIAL INTERNA DE ACCESO VEHICULAR; AREA: 171,00 metros cuadrados. FRENTE DEL LOTE: 9,00 metros. -----

INTERIOR 9 MANZANA F CONJUNTO CERRADO RESERVA DEL LAGO, DEL MUNICIPIO DE VILLA DEL ROSARIO, con los siguientes linderos, medidas y areas asi: NORESTE: En 19,00 metros con LOTE No. 8 DE LA MISMA MANZANA; SUROESTE: En 19,00 metros con LOTE No. 10 DE LA MISMA MANZANA; SURESTE: En 9,00 metros con LOTE No. 20 DE LA MISMA MANZANA; NOROESTE: En 9,00 metros con ANDEN DE SECCION VIAL INTERNA DE ACCESO VEHICULAR; AREA: 171,00 metros cuadrados. FRENTE DEL LOTE: 9,00 metros. -----

INTERIOR 10 MANZANA F CONJUNTO CERRADO RESERVA DEL LAGO, DEL MUNICIPIO DE VILLA DEL ROSARIO, con los siguientes linderos, medidas y areas asi: NORESTE: En 19,00 metros con LOTE No. 9 DE LA MISMA MANZANA; SUROESTE: En 19,00 metros con LOTE No. 11 DE LA MISMA MANZANA; SURESTE: En 9,00 metros con LOTE No. 19 DE LA MISMA MANZANA; NOROESTE: En 9,00 metros con ANDEN DE SECCION VIAL INTERNA DE ACCESO VEHICULAR; AREA: 171,00 metros cuadrados. FRENTE DEL LOTE: 9,00 metros. -----

INTERIOR 11 MANZANA F CONJUNTO CERRADO RESERVA DEL LAGO, DEL MUNICIPIO DE VILLA DEL ROSARIO, con los siguientes linderos, medidas y areas asi: NORESTE: En 19,00 metros con LOTE No. 10 DE LA MISMA MANZANA; SUROESTE: En 19,00 metros con LOTE No. 12 DE LA MISMA MANZANA; SURESTE: En 9,00 metros con LOTE No. 18 DE LA MISMA MANZANA; NOROESTE: En 9,00 metros con ANDEN DE SECCION VIAL INTERNA DE ACCESO VEHICULAR; AREA: 171,00 metros cuadrados. FRENTE DEL LOTE: 9,00 metros. -----

INTERIOR 12 MANZANA F CONJUNTO CERRADO RESERVA DEL LAGO, DEL MUNICIPIO DE VILLA DEL ROSARIO, con los siguientes linderos, medidas y areas asi: NORESTE: En 19,00 metros con LOTE No. 11 DE LA MISMA MANZANA; SUROESTE: En 19,00 metros con LOTE No. 13 DE LA MISMA MANZANA; SURESTE: En 9,00 metros con LOTE No. 17 DE LA MISMA MANZANA; NOROESTE: En 9,00 metros con ANDEN DE SECCION VIAL INTERNA

	PLANEACIÓN ESTRATÉGICA DE LA CALIDAD	CÓDIGO: FGD02-05
	GESTIÓN DOCUMENTAL	VERSIÓN: 03
	APROBACION DE PLANOS DE PROPIEDAD HORIZONTAL	Página 29 de 50

SUBSECRETARIA DE CONTROL URBANO

DE ACCESO VEHICULAR; AREA: 171,00 metros cuadrados. FRENTE DEL LOTE: 9,00 metros. -----

INTERIOR 13 MANZANA F CONJUNTO CERRADO RESERVA DEL LAGO, DEL MUNICIPIO DE VILLA DEL ROSARIO, con los siguientes linderos, medidas y areas asi: NORESTE: En 19,00 metros con LOTE No. 12 DE LA MISMA MANZANA; SUROESTE: En 19,00 metros con LOTE No. 14 DE LA MISMA MANZANA; SURESTE: En 9,00 metros con LOTE No. 16 DE LA MISMA MANZANA; NOROESTE: En 9,00 metros con ANDEN DE SECCION VIAL INTERNA DE ACCESO VEHICULAR; AREA: 171,00 metros cuadrados. FRENTE DEL LOTE: 9,00 metros. -----

INTERIOR 14 MANZANA F CONJUNTO CERRADO RESERVA DEL LAGO, DEL MUNICIPIO DE VILLA DEL ROSARIO, con los siguientes linderos, medidas y areas asi: NORESTE: En 19,00 metros con LOTE No. 13 DE LA MISMA MANZANA; SUROESTE: En 19,00 metros con ANDEN DE SECCION VIAL INTERNA DE ACCESO VEHICULAR; SURESTE: En 11,00 metros con LOTE No. 15 DE LA MISMA MANZANA; NOROESTE: En 11,00 metros con ANDEN DE SECCION VIAL INTERNA DE ACCESO VEHICULAR; AREA: 209,00 metros cuadrados. FRENTE DEL LOTE: 11,00 metros. -----


INTERIOR 15 MANZANA F CONJUNTO CERRADO RESERVA DEL LAGO, DEL MUNICIPIO DE VILLA DEL ROSARIO, con los siguientes linderos, medidas y areas asi: NORESTE: En 19,00 metros con LOTE No. 16 DE LA MISMA MANZANA; SUROESTE: En 19,00 metros con ANDEN DE SECCION VIAL INTERNA DE ACCESO VEHICULAR; SURESTE: En 11,00 metros con ANDEN DE SECCION VIAL INTERNA DE ACCESO VEHICULAR; NOROESTE: En 11,00 metros con LOTE No. 14 DE LA MISMA MANZANA; AREA: 209,00 metros cuadrados. FRENTE DEL LOTE: 11,00 metros. -----

INTERIOR 16 MANZANA F CONJUNTO CERRADO RESERVA DEL LAGO, DEL MUNICIPIO DE VILLA DEL ROSARIO, con los siguientes linderos, medidas y areas asi: NORESTE: En 19,00 metros con LOTE No. 17 DE LA MISMA MANZANA; SUROESTE: En 19,00 metros con LOTE No. 15 DE LA MISMA MANZANA; SURESTE: En 9,00 metros con ANDEN DE SECCION VIAL INTERNA DE ACCESO VEHICULAR; NOROESTE: En 9,00 metros con LOTE No. 13 DE LA MISMA MANZANA; AREA: 171,00 metros cuadrados. FRENTE DEL LOTE: 9,00 metros. - -

INTERIOR 17 MANZANA F CONJUNTO CERRADO RESERVA DEL LAGO, DEL MUNICIPIO DE VILLA DEL ROSARIO, con los siguientes linderos, medidas y areas asi: NORESTE: En 19,00 metros con LOTE No. 18 DE LA MISMA MANZANA; SUROESTE: En 19,00 metros con LOTE No. 16 DE LA MISMA MANZANA; SURESTE: En 9,00 metros con ANDEN DE SECCION VIAL INTERNA DE ACCESO VEHICULAR; NOROESTE: En 9,00 metros con LOTE No. 12 DE LA MISMA MANZANA; AREA: 171,00 metros cuadrados. FRENTE DEL LOTE: 9,00 metros. - - -

INTERIOR 18 MANZANA F CONJUNTO CERRADO RESERVA DEL LAGO, DEL MUNICIPIO DE VILLA DEL ROSARIO, con los siguientes linderos, medidas y areas asi: NORESTE: En 19,00 metros con LOTE No. 19 DE LA MISMA MANZANA; SUROESTE: En 19,00 metros con LOTE No. 17 DE LA MISMA MANZANA; SURESTE: En 9,00 metros con ANDEN DE SECCION



	PLANEACIÓN ESTRATÉGICA DE LA CALIDAD	CÓDIGO: FGD02-05
	GESTIÓN DOCUMENTAL	VERSIÓN: 03
	APROBACION DE PLANOS DE PROPIEDAD HORIZONTAL	Página 30 de 50

SUBSECRETARIA DE CONTROL URBANO


VIAL INTERNA DE ACCESO VEHICULAR; NOROESTE: En 9,00 metros con LOTE No. 11 DE LA MISMA MANZANA; AREA: 171,00 metros cuadrados. FRENTE DEL LOTE: 9,00 metros. - -
- INTERIOR 19 MANZANA F CONJUNTO CERRADO RESERVA DEL LAGO, DEL MUNICIPIO DE VILLA DEL ROSARIO, con los siguientes linderos, medidas y areas asi:
 NORESTE: En 19,00 metros con LOTE No. 20 DE LA MISMA MANZANA; SUROESTE: En 19,00 metros con LOTE No. 18 DE LA MISMA MANZANA; SURESTE: En 9,00 metros con ANDEN DE SECCION VIAL INTERNA DE ACCESO VEHICULAR; NOROESTE: En 9,00 metros con LOTE No. 10 DE LA MISMA MANZANA; AREA: 171,00 metros cuadrados. FRENTE DEL LOTE: 9,00 metros. - - -

INTERIOR 20 MANZANA F CONJUNTO CERRADO RESERVA DEL LAGO, DEL MUNICIPIO DE VILLA DEL ROSARIO, con los siguientes linderos, medidas y areas asi: NORESTE: En 19,00 metros con LOTE No. 21 DE LA MISMA MANZANA; SUROESTE: En 19,00 metros con LOTE No. 19 DE LA MISMA MANZANA; SURESTE: En 9,00 metros con ANDEN DE SECCION VIAL INTERNA DE ACCESO VEHICULAR; NOROESTE: En 9,00 metros con LOTE No. 9 DE LA MISMA MANZANA; AREA: 171,00 metros cuadrados. FRENTE DEL LOTE: 9,00 metros. - -
- INTERIOR 21 MANZANA F CONJUNTO CERRADO RESERVA DEL LAGO, DEL MUNICIPIO DE VILLA DEL ROSARIO, con los siguientes linderos, medidas y areas asi: NORESTE: En 19,00 metros con LOTE No. 22 DE LA MISMA MANZANA; SUROESTE: En 19,00 metros con LOTE No. 20 DE LA MISMA MANZANA; SURESTE: En 9,00 metros con ANDEN DE SECCION VIAL INTERNA DE ACCESO VEHICULAR; NOROESTE: En 9,00 metros con LOTE No. 8 DE LA MISMA MANZANA; AREA: 171,00 metros cuadrados. FRENTE DEL LOTE: 9,00 metros. - - -

INTERIOR 22 MANZANA F CONJUNTO CERRADO RESERVA DEL LAGO, DEL MUNICIPIO DE VILLA DEL ROSARIO, con los siguientes linderos, medidas y areas asi: NORESTE: En 19,00 metros con LOTE No. 23 DE LA MISMA MANZANA; SUROESTE: En 19,00 metros con LOTE No. 21 DE LA MISMA MANZANA; SURESTE: En 9,00 metros con ANDEN DE SECCION VIAL INTERNA DE ACCESO VEHICULAR; NOROESTE: En 9,00 metros con LOTE No. 7 DE LA MISMA MANZANA; AREA: 171,00 metros cuadrados. FRENTE DEL LOTE: 9,00 metros. - -
- INTERIOR 23 MANZANA F CONJUNTO CERRADO RESERVA DEL LAGO, DEL MUNICIPIO DE VILLA DEL ROSARIO, con los siguientes linderos, medidas y areas asi: NORESTE: En 19,00 metros con LOTE No. 24 DE LA MISMA MANZANA; SUROESTE: En 19,00 metros con LOTE No. 22 DE LA MISMA MANZANA; SURESTE: En 9,00 metros con ANDEN DE SECCION VIAL INTERNA DE ACCESO VEHICULAR; NOROESTE: En 9,00 metros con LOTE No. 6 DE LA MISMA MANZANA; AREA: 171,00 metros cuadrados. FRENTE DEL LOTE: 9,00 metros. - - -

INTERIOR 24 MANZANA F CONJUNTO CERRADO RESERVA DEL LAGO, DEL MUNICIPIO DE VILLA DEL ROSARIO, con los siguientes linderos, medidas y areas asi: NORESTE: En 19,00 metros con LOTE No. 25 DE LA MISMA MANZANA; SUROESTE: En 19,00 metros con LOTE No. 23 DE LA MISMA MANZANA; SURESTE: En 9,00 metros con ANDEN DE SECCION VIAL INTERNA DE ACCESO VEHICULAR; NOROESTE: En 9,00 metros con LOTE No. 5 DE



	PLANEACIÓN ESTRATÉGICA DE LA CALIDAD	CÓDIGO: FGD02-05
	GESTIÓN DOCUMENTAL	VERSIÓN: 03
	APROBACION DE PLANOS DE PROPIEDAD HORIZONTAL	Página 31 de 50

SUBSECRETARIA DE CONTROL URBANO

LA MISMA MANZANA; AREA: 171,00 metros cuadrados. FRENTE DEL LOTE: 9,00 metros. - -
- INTERIOR 25 MANZANA F CONJUNTO CERRADO RESERVA DEL LAGO, DEL MUNICIPIO DE VILLA DEL ROSARIO, con los siguientes linderos, medidas y areas asi:
 NORESTE: En 19,00 metros con LOTE No. 26 DE LA MISMA MANZANA; SUROESTE: En 19,00 metros con LOTE No. 24 DE LA MISMA MANZANA; SURESTE: En 9,00 metros con ANDEN DE SECCION VIAL INTERNA DE ACCESO VEHICULAR; NOROESTE: En 9,00 metros con LOTE No. 4 DE LA MISMA MANZANA; AREA: 171,00 metros cuadrados. FRENTE DEL LOTE: 9,00 metros. - - -

INTERIOR 26 MANZANA F CONJUNTO CERRADO RESERVA DEL LAGO, DEL MUNICIPIO DE VILLA DEL ROSARIO, con los siguientes linderos, medidas y areas asi: NORESTE: En 19,00 metros con LOTE No. 27 DE LA MISMA MANZANA; SUROESTE: En 19,00 metros con LOTE No. 25 DE LA MISMA MANZANA; SURESTE: En 9,00 metros con ANDEN DE SECCION VIAL INTERNA DE ACCESO VEHICULAR; NOROESTE: En 9,00 metros con LOTE No. 3 DE LA MISMA MANZANA; AREA: 171,00 metros cuadrados. FRENTE DEL LOTE: 9,00 metros. - -


- INTERIOR 27 MANZANA F CONJUNTO CERRADO RESERVA DEL LAGO, DEL MUNICIPIO DE VILLA DEL ROSARIO, con los siguientes linderos, medidas y areas asi: NORESTE: En 19,00 metros con LOTE No. 28 DE LA MISMA MANZANA; SUROESTE: En 19,00 metros con LOTE No. 26 DE LA MISMA MANZANA; SURESTE: En 9,00 metros con ANDEN DE SECCION VIAL INTERNA DE ACCESO VEHICULAR; NOROESTE: En 9,00 metros con LOTE No. 2 DE LA MISMA MANZANA; AREA: 171,00 metros cuadrados. FRENTE DEL LOTE: 9,00 metros. - - -

INTERIOR 28 MANZANA F CONJUNTO CERRADO RESERVA DEL LAGO, DEL MUNICIPIO DE VILLA DEL ROSARIO, con los siguientes linderos, medidas y areas asi: NORESTE: En 19,00 metros con ANDEN DE SECCION VIAL INTERNA DE ACCESO VEHICULAR; SUROESTE: En 19,00 metros con LOTE No. 27 DE LA MISMA MANZANA; SURESTE: En 11,00 metros con ANDEN DE SECCION VIAL INTERNA DE ACCESO VEHICULAR; NOROESTE: En 11,00 metros con LOTE No. 1 DE LA MISMA MANZANA; AREA: 209,00 metros cuadrados. FRENTE DEL LOTE: 11,00 metros. - - - - -

MANZANA G DEL CONJUNTO CERRADO RESERVA DEL LAGO, DEL MUNICIPIO DE VILLA DEL ROSARIO, con los siguientes linderos, medidas y áreas así: NORESTE: En 38.00 metros con ANDEN DE SECCION VIAL INTERNA; SUROESTE: En 38.00 metros con ANDEN DE SECCION VIAL INTERNA; SURESTE: En 113.50 metros con ANDEN DE SECCION VIAL INTERNA; NOROESTE: En 113.50 metros con ANDEN DE SECCION VIAL INTERNA; AREA: 4,313.00 metros cuadrados. FRENTE DEL LOTE: 113.50 metros. - - - - -

INTERIOR 1 MANZANA G CONJUNTO CERRADO RESERVA DEL LAGO, DEL MUNICIPIO DE VILLA DEL ROSARIO, con los siguientes linderos, medidas y areas asi: NORESTE: En 19,00 metros con ANDEN DE SECCION VIAL INTERNA DE ACCESO VEHICULAR; SUROESTE: En 19,00 metros con LOTE No. 3 DE LA MISMA MANZANA; SURESTE: En 11,00



	PLANEACIÓN ESTRATÉGICA DE LA CALIDAD	CÓDIGO: FGD02-05
	GESTIÓN DOCUMENTAL	VERSIÓN: 03
	APROBACION DE PLANOS DE PROPIEDAD HORIZONTAL	Página 32 de 50

SUBSECRETARIA DE CONTROL URBANO

metros con LOTE No. 24 y 9,00 metros con LOTE No. 23 DE LA MISMA MANZANA; NOROESTE: En 20,00 metros con ANDEN DE SECCION VIAL INTERNA DE ACCESO VEHICULAR; AREA: 380,00 metros cuadrados. FRENTE DEL LOTE: 20,00 metros. -----
- - INTERIOR 3 MANZANA G CONJUNTO CERRADO RESERVA DEL LAGO, DEL MUNICIPIO DE VILLA DEL ROSARIO, con los siguientes linderos, medidas y areas asi: NORESTE: En 19,00 metros con LOTE No. 1 DE LA MISMA MANZANA; SUROESTE: En 19,00 metros con LOTE No. 4 DE LA MISMA MANZANA; SURESTE: En 9,00 metros con LOTE No. 22 DE LA MISMA MANZANA; NOROESTE: En 9,00 metros con ANDEN DE SECCION VIAL INTERNA DE ACCESO VEHICULAR; AREA: 171,00 metros cuadrados. FRENTE DEL LOTE: 9,00 metros. -----


INTERIOR 4 MANZANA G CONJUNTO CERRADO RESERVA DEL LAGO, DEL MUNICIPIO DE VILLA DEL ROSARIO, con los siguientes linderos, medidas y areas asi: NORESTE: En 19,00 metros con LOTE No. 3 DE LA MISMA MANZANA; SUROESTE: En 19,00 metros con LOTE No. 5 DE LA MISMA MANZANA; SURESTE: En 9,00 metros con LOTE No. 21 DE LA MISMA MANZANA; NOROESTE: En 9,00 metros con ANDEN DE SECCION VIAL INTERNA DE ACCESO VEHICULAR; AREA: 171,00 metros cuadrados. FRENTE DEL LOTE: 9,00 metros. -----

INTERIOR 5 MANZANA G CONJUNTO CERRADO RESERVA DEL LAGO, DEL MUNICIPIO DE VILLA DEL ROSARIO, con los siguientes linderos, medidas y areas asi: NORESTE: En 19,00 metros con LOTE No. 4 DE LA MISMA MANZANA; SUROESTE: En 19,00 metros con LOTE No. 6 DE LA MISMA MANZANA; SURESTE: En 9,00 metros con LOTE No. 20 DE LA MISMA MANZANA; NOROESTE: En 9,00 metros con ANDEN DE SECCION VIAL INTERNA DE ACCESO VEHICULAR; AREA: 171,00 metros cuadrados. FRENTE DEL LOTE: 9,00 metros. -----

INTERIOR 6 MANZANA G CONJUNTO CERRADO RESERVA DEL LAGO, DEL MUNICIPIO DE VILLA DEL ROSARIO, con los siguientes linderos, medidas y areas asi: NORESTE: En 19,00 metros con LOTE No. 5 DE LA MISMA MANZANA; SUROESTE: En 19,00 metros con LOTE No. 7 DE LA MISMA MANZANA; SURESTE: En 9,00 metros con LOTE No. 19 DE LA MISMA MANZANA; NOROESTE: En 9,00 metros con ANDEN DE SECCION VIAL INTERNA DE ACCESO VEHICULAR; AREA: 171,00 metros cuadrados. FRENTE DEL LOTE: 9,00 metros. -----

INTERIOR 7 MANZANA G CONJUNTO CERRADO RESERVA DEL LAGO, DEL MUNICIPIO DE VILLA DEL ROSARIO, con los siguientes linderos, medidas y areas asi: NORESTE: En 19,00 metros con LOTE No. 6 DE LA MISMA MANZANA; SUROESTE: En 19,00 metros con LOTE No. 8 DE LA MISMA MANZANA; SURESTE: En 9,00 metros con LOTE No. 18 DE LA MISMA MANZANA; NOROESTE: En 9,00 metros con ANDEN DE SECCION VIAL INTERNA DE ACCESO VEHICULAR; AREA: 171,00 metros cuadrados. FRENTE DEL LOTE: 9,00 metros. -----



	PLANEACIÓN ESTRATÉGICA DE LA CALIDAD	CÓDIGO: FGD02-05
	GESTIÓN DOCUMENTAL	VERSIÓN: 03
	APROBACION DE PLANOS DE PROPIEDAD HORIZONTAL	Página 33 de 50

SUBSECRETARIA DE CONTROL URBANO

INTERIOR 8 MANZANA G CONJUNTO CERRADO RESERVA DEL LAGO, DEL MUNICIPIO DE VILLA DEL ROSARIO, con los siguientes linderos, medidas y areas asi: NORESTE: En 19,00 metros con LOTE No. 7 DE LA MISMA MANZANA; SUROESTE: En 19,00 metros con LOTE No. 9 DE LA MISMA MANZANA; SURESTE: En 9,00 metros con LOTE No. 17 DE LA MISMA MANZANA; NOROESTE: En 9,00 metros con ANDEN DE SECCION VIAL INTERNA DE ACCESO VEHICULAR; AREA: 171,00 metros cuadrados. FRENTE DEL LOTE: 9,00 metros. -----

INTERIOR 9 MANZANA G CONJUNTO CERRADO RESERVA DEL LAGO, DEL MUNICIPIO DE VILLA DEL ROSARIO, con los siguientes linderos, medidas y areas asi: NORESTE: En 19,00 metros con LOTE No. 8 DE LA MISMA MANZANA; SUROESTE: En 19,00 metros con LOTE No. 10 DE LA MISMA MANZANA; SURESTE: En 9,00 metros con LOTE No. 16 DE LA MISMA MANZANA; NOROESTE: En 9,00 metros con ANDEN DE SECCION VIAL INTERNA DE ACCESO VEHICULAR; AREA: 171,00 metros cuadrados. FRENTE DEL LOTE: 9,00 metros. -----


INTERIOR 10 MANZANA G CONJUNTO CERRADO RESERVA DEL LAGO, DEL MUNICIPIO DE VILLA DEL ROSARIO, con los siguientes linderos, medidas y areas asi: NORESTE: En 19,00 metros con LOTE No. 9 DE LA MISMA MANZANA; SUROESTE: En 19,00 metros con LOTE No. 11 DE LA MISMA MANZANA; SURESTE: En 9,00 metros con LOTE No. 15 DE LA MISMA MANZANA; NOROESTE: En 9,00 metros con ANDEN DE SECCION VIAL INTERNA DE ACCESO VEHICULAR; AREA: 171,00 metros cuadrados. FRENTE DEL LOTE: 9,00 metros. -----

INTERIOR 11 MANZANA G CONJUNTO CERRADO RESERVA DEL LAGO, DEL MUNICIPIO DE VILLA DEL ROSARIO, con los siguientes linderos, medidas y areas asi: NORESTE: En 19,00 metros con LOTE No. 10 DE LA MISMA MANZANA; SUROESTE: En 19,00 metros con LOTE No. 12 DE LA MISMA MANZANA; SURESTE: En 9,00 metros con LOTE No. 14 DE LA MISMA MANZANA; NORE: En 9,00 metros con ANDEN DE SECCION VIAL INTERNA DE ACCESO VEHICULAR; AREA: 171,00 metros cuadrados. FRENTE DEL LOTE: 9,00 metros. -

- **INTERIOR 12 MANZANA G CONJUNTO CERRADO RESERVA DEL LAGO**, DEL MUNICIPIO DE VILLA DEL ROSARIO, con los siguientes linderos, medidas y areas asi: NORESTE: En 19,00 metros con LOTE No. 11 DE LA MISMA MANZANA; SUROESTE: En 19,00 metros con ANDEN DE SECCION VIAL INTERNA DE ACCESO VEHICULAR; SURESTE: En 12,50 metros con LOTE No. 13 DE LA MISMA MANZANA; NOROESTE: En 12,50 metros con ANDEN DE SECCION VIAL INTERNA DE ACCESO VEHICULAR; AREA: 237,50 metros cuadrados. FRENTE DEL LOTE: 12,50 metros. -----

- **INTERIOR 13 MANZANA G CONJUNTO CERRADO RESERVA DEL LAGO**, DEL MUNICIPIO DE VILLA DEL ROSARIO, con los siguientes linderos, medidas y areas asi: NORESTE: En 19,00 metros con LOTE No. 14 DE LA MISMA MANZANA; SUROESTE: En 19,00 metros con ANDEN DE SECCION VIAL INTERNA DE ACCESO VEHICULAR; SURESTE: En 12,50 metros con ANDEN DE SECCION VIAL INTERNA DE ACCESO VEHICULAR; NOROESTE: En 12,50 metros con LOTE No. 12 DE LA MISMA MANZANA; AREA: 171,00 metros cuadrados. FRENTE DEL LOTE: 9,00 metros. -----



	PLANEACIÓN ESTRATÉGICA DE LA CALIDAD	CÓDIGO: FGD02-05
	GESTIÓN DOCUMENTAL	VERSIÓN: 03
	APROBACION DE PLANOS DE PROPIEDAD HORIZONTAL	Página 34 de 50

SUBSECRETARIA DE CONTROL URBANO

AREA: 237,50 metros cuadrados. FRENTE DEL LOTE: 12,50 metros. -----
- - INTERIOR 14 MANZANA G CONJUNTO CERRADO RESERVA DEL LAGO, DEL MUNICIPIO DE VILLA DEL ROSARIO, con los siguientes linderos, medidas y areas asi:
 NORESTE: En 19,00 metros con LOTE No. 15 DE LA MISMA MANZANA; SUROESTE: En 19,00 metros con LOTE No. 13 DE LA MISMA MANZANA; SURESTE: En 9,00 metros con ANDEN DE SECCION VIAL INTERNA DE ACCESO VEHICULAR; NOROESTE: En 9,00 metros con LOTE No. 11 DE LA MISMA MANZANA; AREA: 171,00 metros cuadrados. FRENTE DEL LOTE: 9,00 metros. - - -

INTERIOR 15 MANZANA G CONJUNTO CERRADO RESERVA DEL LAGO, DEL MUNICIPIO DE VILLA DEL ROSARIO, con los siguientes linderos, medidas y areas asi: NORESTE: En 19,00 metros con LOTE No. 16 DE LA MISMA MANZANA; SUROESTE: En 19,00 metros con LOTE No. 14 DE LA MISMA MANZANA; SURESTE: En 9,00 metros con ANDEN DE SECCION VIAL INTERNA DE ACCESO VEHICULAR; NOROESTE: En 9,00 metros con LOTE No. 10 DE LA MISMA MANZANA; AREA: 171,00 metros cuadrados. FRENTE DEL LOTE: 9,00 metros. - -

- INTERIOR 16 MANZANA G CONJUNTO CERRADO RESERVA DEL LAGO, DEL MUNICIPIO DE VILLA DEL ROSARIO, con los siguientes linderos, medidas y areas asi: NORESTE: En 19,00 metros con LOTE No. 17 DE LA MISMA MANZANA; SUROESTE: En 19,00 metros con LOTE No. 15 DE LA MISMA MANZANA; SURESTE: En 9,00 metros con ANDEN DE SECCION VIAL INTERNA DE ACCESO VEHICULAR; NOROESTE: En 9,00 metros con LOTE No. 9 DE LA MISMA MANZANA; AREA: 171,00 metros cuadrados. FRENTE DEL LOTE: 9,00 metros- - - -

INTERIOR 17 MANZANA G CONJUNTO CERRADO RESERVA DEL LAGO, DEL MUNICIPIO DE VILLA DEL ROSARIO, con los siguientes linderos, medidas y areas asi: NORESTE: En 19,00 metros con LOTE No. 18 DE LA MISMA MANZANA; SUROESTE: En 19,00 metros con LOTE No. 16 DE LA MISMA MANZANA; SURESTE: En 9,00 metros con ANDEN DE SECCION VIAL INTERNA DE ACCESO VEHICULAR; NOROESTE: En 9,00 metros con LOTE No. 8 DE LA MISMA MANZANA; AREA: 171,00 metros cuadrados. FRENTE DEL LOTE: 9,00 metros- - -

- INTERIOR 18 MANZANA G CONJUNTO CERRADO RESERVA DEL LAGO, DEL MUNICIPIO DE VILLA DEL ROSARIO, con los siguientes linderos, medidas y areas asi: NORESTE: En 19,00 metros con LOTE No. 19 DE LA MISMA MANZANA; SUROESTE: En 19,00 metros con LOTE No. 17 DE LA MISMA MANZANA; SURESTE: En 9,00 metros con ANDEN DE SECCION VIAL INTERNA DE ACCESO VEHICULAR; NOROESTE: En 9,00 metros con LOTE No. 7 DE LA MISMA MANZANA; AREA: 171,00 metros cuadrados. FRENTE DEL LOTE: 9,00 metros- - - -

INTERIOR 19 MANZANA G CONJUNTO CERRADO RESERVA DEL LAGO, DEL MUNICIPIO DE VILLA DEL ROSARIO, con los siguientes linderos, medidas y areas asi: NORESTE: En 19,00 metros con LOTE No. 20 DE LA MISMA MANZANA; SUROESTE: En 19,00 metros con LOTE No. 18 DE LA MISMA MANZANA; SURESTE: En 9,00 metros con ANDEN DE SECCION VIAL INTERNA DE ACCESO VEHICULAR; NOROESTE: En 9,00 metros con LOTE No. 6 DE LA MISMA MANZANA; AREA: 171,00 metros cuadrados. FRENTE DEL LOTE: 9,00 metros- - -



	PLANEACIÓN ESTRATÉGICA DE LA CALIDAD	CÓDIGO: FGD02-05
	GESTIÓN DOCUMENTAL	VERSIÓN: 03
	APROBACION DE PLANOS DE PROPIEDAD HORIZONTAL	Página 35 de 50

SUBSECRETARIA DE CONTROL URBANO

- **INTERIOR 20 MANZANA G CONJUNTO CERRADO RESERVA DEL LAGO**, DEL MUNICIPIO DE VILLA DEL ROSARIO, con los siguientes linderos, medidas y areas asi: NORESTE: En 19,00 metros con LOTE No. 21 DE LA MISMA MANZANA; SUROESTE: En 19,00 metros con LOTE No. 19 DE LA MISMA MANZANA; SURESTE: En 9,00 metros con ANDEN DE SECCION VIAL INTERNA DE ACCESO VEHICULAR; NOROESTE: En 9,00 metros con LOTE No. 5 DE LA MISMA MANZANA; AREA: 171,00 metros cuadrados. FRENTE DEL LOTE: 9,00 metros- - -

INTERIOR 21 MANZANA G CONJUNTO CERRADO RESERVA DEL LAGO, DEL MUNICIPIO DE VILLA DEL ROSARIO, con los siguientes linderos, medidas y areas asi: NORESTE: En 19,00 metros con LOTE No. 22 DE LA MISMA MANZANA; SUROESTE: En 19,00 metros con LOTE No. 20 DE LA MISMA MANZANA; SURESTE: En 9,00 metros con ANDEN DE SECCION VIAL INTERNA DE ACCESO VEHICULAR; NOROESTE: En 9,00 metros con LOTE No. 4 DE LA MISMA MANZANA; AREA: 171,00 metros cuadrados. FRENTE DEL LOTE: 9,00 metros- - -


- **INTERIOR 22 MANZANA G CONJUNTO CERRADO RESERVA DEL LAGO**, DEL MUNICIPIO DE VILLA DEL ROSARIO, con los siguientes linderos, medidas y areas asi: NORESTE: En 19,00 metros con LOTE No. 23 DE LA MISMA MANZANA; SUROESTE: En 19,00 metros con LOTE No. 21 DE LA MISMA MANZANA; SURESTE: En 9,00 metros con ANDEN DE SECCION VIAL INTERNA DE ACCESO VEHICULAR; NOROESTE: En 9,00 metros con LOTE No. 3 DE LA MISMA MANZANA; AREA: 171,00 metros cuadrados. FRENTE DEL LOTE: 9,00 metros. - - -

INTERIOR 23 MANZANA G CONJUNTO CERRADO RESERVA DEL LAGO, DEL MUNICIPIO DE VILLA DEL ROSARIO, con los siguientes linderos, medidas y areas asi: NORESTE: En 19,00 metros con LOTE No. 24 DE LA MISMA MANZANA; SUROESTE: En 19,00 metros con LOTE No. 22 DE LA MISMA MANZANA; SURESTE: En 9,00 metros con ANDEN DE SECCION VIAL INTERNA DE ACCESO VEHICULAR; NOROESTE: En 9,00 metros con LOTE No. 1 DE LA MISMA MANZANA; AREA: 171,00 metros cuadrados. FRENTE DEL LOTE: 9,00 metros. - -

- **INTERIOR 24 MANZANA G CONJUNTO CERRADO RESERVA DEL LAGO**, DEL MUNICIPIO DE VILLA DEL ROSARIO, con los siguientes linderos, medidas y areas asi: NORESTE: En 19,00 metros con ANDEN DE SECCION VIAL INTERNA DE ACCESO VEHICULAR; SUROESTE: En 19,00 metros con LOTE No. 23 DE LA MISMA MANZANA; SURESTE: En 11,00 metros con ANDEN DE SECCION VIAL INTERNA DE ACCESO VEHICULAR; NOROESTE: En 11,00 metros con LOTE No. 1 DE LA MISMA MANZANA; AREA: 209,00 metros cuadrados. FRENTE DEL LOTE: 11,00 metros. - - - - -

- **MANZANA H DEL CONJUNTO CERRADO RESERVA DEL LAGO**, DEL MUNICIPIO DE VILLA DEL ROSARIO, con los siguientes linderos, medidas y áreas así: NORESTE: En 15.77 metros con ANDEN DE SECCION VIAL INTERNA; SUROESTE: En 11.44 metros con ANDEN DE SECCION VIAL INTERNA; NOROESTE: En 218.00 metros con ANDEN DE SECCION VIAL INTERNA; SURESTE: En 221.35 metros con CERRAMIENTO DEL LINDERO GENERAL DEL CONJUNTO EXTERIOR; AREA: 4,788.28 metros cuadrados de los cuales 181.38 metros



	PLANEACIÓN ESTRATÉGICA DE LA CALIDAD	CÓDIGO: FGD02-05
	GESTIÓN DOCUMENTAL	VERSIÓN: 03
	APROBACION DE PLANOS DE PROPIEDAD HORIZONTAL	Página 36 de 50

SUBSECRETARIA DE CONTROL URBANO

cuadrados corresponden a áreas verdes ubicada entre los lotes H2 y H3, H12 y H13. FRENTE DEL LOTE: 221.35 metros. ÁREA FINAL 4.606,90 M2. -----

INTERIOR 1 MANZANA H CONJUNTO CERRADO RESERVA DEL LAGO, DEL MUNICIPIO DE VILLA DEL ROSARIO, con los siguientes linderos, medidas y areas asi: NORESTE: En 17,34 metros con LOTE No. 2 DE LA MISMA MANZANA; SUROESTE: En 11,44 metros con ANDEN SECCION INTERNA; SURESTE: En 40,43 metros con CERRAMIENTO DEL LINDERO GENERAL DEL CONJUNTO EXTERIOR; NOROESTE: En 40,00 metros con ANDEN DE SECCION VIAL INTERNA DE ACCESO VEHICULAR; AREA: 575,60 metros cuadrados. FRENTE DEL LOTE: 40,00 metros. -----

INTERIOR 2 MANZANA H CONJUNTO CERRADO RESERVA DEL LAGO, DEL MUNICIPIO DE VILLA DEL ROSARIO, con los siguientes linderos, medidas y areas asi: NORESTE: En 19,38 metros con ZONA VERDE CONTIGUA A LOTE No. 3 DE LA MISMA MANZANA; SUROESTE: En 17,34 metros con LOTE No. 1 DE LA MISMA MANZANA; SURESTE: En 13,65 metros con CERRAMIENTO DEL LINDERO GENERAL DEL CONJUNTO EXTERIOR; NOROESTE: En 13,50 metros con ANDEN DE SECCION VIAL INTERNA DE ACCESO VEHICULAR; AREA: 247,86 metros cuadrados. FRENTE DEL LOTE: 13,50 metros. -----


- - **INTERIOR 3 MANZANA H CONJUNTO CERRADO RESERVA DEL LAGO**, DEL MUNICIPIO DE VILLA DEL ROSARIO, con los siguientes linderos, medidas y areas asi: NORESTE: En 21,27 metros con LOTE No. 4 DE LA MISMA MANZANA; SUROESTE: En 19,97 metros con ZONA VERDE CONTIGUA A LOTE No. 2 DE LA MISMA MANZANA; SURESTE: En 13,56 metros con CERRAMIENTO DEL LINDERO GENERAL DEL CONJUNTO EXTERIOR; NOROESTE: En 13,50 metros con ANDEN DE SECCION VIAL INTERNA DE ACCESO VEHICULAR; AREA: 278,35 metros cuadrados. FRENTE DEL LOTE: 13,50 metros. -----

- - **INTERIOR 4 MANZANA H CONJUNTO CERRADO RESERVA DEL LAGO**, DEL MUNICIPIO DE VILLA DEL ROSARIO, con los siguientes linderos, medidas y areas asi: NORESTE: En 22,58 metros con LOTE No. 5 DE LA MISMA MANZANA; SUROESTE: En 21,27 metros con LOTE No. 3 DE LA MISMA MANZANA; SURESTE: En 13,56 metros con CERRAMIENTO DEL LINDERO GENERAL DEL CONJUNTO EXTERIOR; NOROESTE: En 13,50 metros con ANDEN DE SECCION VIAL INTERNA DE ACCESO VEHICULAR; AREA: 295,99 metros cuadrados. FRENTE DEL LOTE: 13,50 metros. -----

- - **INTERIOR 5 MANZANA H CONJUNTO CERRADO RESERVA DEL LAGO**, DEL MUNICIPIO DE VILLA DEL ROSARIO, con los siguientes linderos, medidas y areas asi: NORESTE: En 23,63 metros con LOTE No. 6 DE LA MISMA MANZANA; SUROESTE: En 22,58 metros con LOTE No. 4 DE LA MISMA MANZANA; SURESTE: En 13,54 metros con CERRAMIENTO DEL LINDERO GENERAL DEL CONJUNTO EXTERIOR; NOROESTE: En 13,50 metros con ANDEN DE SECCION VIAL INTERNA DE ACCESO VEHICULAR; AREA: 311,92 metros cuadrados. FRENTE DEL LOTE: 13,50 metros. -----

- - **INTERIOR 6 MANZANA H CONJUNTO CERRADO RESERVA DEL LAGO**, DEL MUNICIPIO DE VILLA DEL ROSARIO, con los siguientes linderos, medidas y areas asi: NORESTE: En 24,62 metros con LOTE No. 7 DE LA MISMA MANZANA; SUROESTE: En 23,63 metros con LOTE No. 5 DE LA MISMA MANZANA; SURESTE: En 13,53 metros con



	PLANEACIÓN ESTRATÉGICA DE LA CALIDAD	CÓDIGO: FGD02-05
	GESTIÓN DOCUMENTAL	VERSIÓN: 03
	APROBACION DE PLANOS DE PROPIEDAD HORIZONTAL	Página 37 de 50

SUBSECRETARIA DE CONTROL URBANO

CERRAMIENTO DEL LINDERO GENERAL DEL CONJUNTO EXTERIOR; NOROESTE: En 13,50 metros con ANDEN DE SECCION VIAL INTERNA DE ACCESO VEHICULAR; AREA: 325,69 metros cuadrados. FRENTE DEL LOTE: 13,50 metros. -----

- - **INTERIOR 7 MANZANA H CONJUNTO CERRADO RESERVA DEL LAGO**, DEL MUNICIPIO DE VILLA DEL ROSARIO, con los siguientes linderos, medidas y areas asi: NORESTE: En 24,88 metros con LOTE No. 8 DE LA MISMA MANZANA; SUROESTE: En 24,62 metros con LOTE No. 6 DE LA MISMA MANZANA; SURESTE: En 13,50 metros con CERRAMIENTO DEL LINDERO GENERAL DEL CONJUNTO EXTERIOR; NOROESTE: En 13,50 metros con ANDEN DE SECCION VIAL INTERNA DE ACCESO VEHICULAR; AREA: 334,13 metros cuadrados. FRENTE DEL LOTE: 13,50 metros. -----

- - **INTERIOR 8 MANZANA H CONJUNTO CERRADO RESERVA DEL LAGO**, DEL MUNICIPIO DE VILLA DEL ROSARIO, con los siguientes linderos, medidas y areas asi: NORESTE: En 24,73 metros con LOTE No. 9 DE LA MISMA MANZANA; SUROESTE: En 24,88 metros con LOTE No. 7 DE LA MISMA MANZANA; SURESTE: En 13,50 metros con CERRAMIENTO DEL LINDERO GENERAL DEL CONJUNTO EXTERIOR; NOROESTE: En 13,50 metros con ANDEN DE SECCION VIAL INTERNA DE ACCESO VEHICULAR; AREA: 334,87 metros cuadrados. FRENTE DEL LOTE: 13,50 metros. -----


- - **INTERIOR 9 MANZANA H CONJUNTO CERRADO RESERVA DEL LAGO**, DEL MUNICIPIO DE VILLA DEL ROSARIO, con los siguientes linderos, medidas y areas asi: NORESTE: En 26,74 metros con LOTE No. 10 DE LA MISMA MANZANA; SUROESTE: En 26,73 metros con LOTE No. 8 DE LA MISMA MANZANA; SURESTE: En 13,65 metros con CERRAMIENTO DEL LINDERO GENERAL DEL CONJUNTO EXTERIOR; NOROESTE: En 13,50 metros con ANDEN DE SECCION VIAL INTERNA DE ACCESO VEHICULAR; AREA: 347,42 metros cuadrados. FRENTE DEL LOTE: 13,50 metros. -----

- - **INTERIOR 10 MANZANA H CONJUNTO CERRADO RESERVA DEL LAGO**, DEL MUNICIPIO DE VILLA DEL ROSARIO, con los siguientes linderos, medidas y areas asi: NORESTE: En 28,72 metros con LOTE No. 11 DE LA MISMA MANZANA; SUROESTE: En 26,74 metros con LOTE No. 9 DE LA MISMA MANZANA; SURESTE: En 13,65 metros con CERRAMIENTO DEL LINDERO GENERAL DEL CONJUNTO EXTERIOR; NOROESTE: En 13,50 metros con ANDEN DE SECCION VIAL INTERNA DE ACCESO VEHICULAR; AREA: 374,36 metros cuadrados. FRENTE DEL LOTE: 13,50 metros. -----

- - **INTERIOR 11 MANZANA H CONJUNTO CERRADO RESERVA DEL LAGO**, DEL MUNICIPIO DE VILLA DEL ROSARIO, con los siguientes linderos, medidas y areas asi: NORESTE: En 27,37 metros con LOTE No. 12 DE LA MISMA MANZANA; SUROESTE: En 28,72 metros con LOTE No. 10 DE LA MISMA MANZANA; SURESTE: En 13,57 metros con CERRAMIENTO DEL LINDERO GENERAL DEL CONJUNTO EXTERIOR; NOROESTE: En 13,50 metros con ANDEN DE SECCION VIAL INTERNA DE ACCESO VEHICULAR; AREA: 378,61 metros cuadrados. FRENTE DEL LOTE: 13,50 metros. -----

- - **INTERIOR 12 MANZANA H CONJUNTO CERRADO RESERVA DEL LAGO**, DEL MUNICIPIO DE VILLA DEL ROSARIO, con los siguientes linderos, medidas y areas asi: NORESTE: En 26,02 metros con ZONA VERDE CONTIGUA A LOTE No. 13 DE LA MISMA MANZANA; SUROESTE: En 27,37 metros con LOTE No. 11 DE LA MISMA MANZANA,



	PLANEACIÓN ESTRATÉGICA DE LA CALIDAD	CÓDIGO: FGD02-05
	GESTIÓN DOCUMENTAL	VERSIÓN: 03
	APROBACION DE PLANOS DE PROPIEDAD HORIZONTAL	Página 38 de 50

SUBSECRETARIA DE CONTROL URBANO

SURESTE: En 13,57 metros con CERRAMIENTO DEL LINDERO GENERAL DEL CONJUNTO EXTERIOR; NOROESTE: En 13,50 metros con ANDEN DE SECCION VIAL INTERNA DE ACCESO VEHICULAR; AREA: 360,38 metros cuadrados. FRENTE DEL LOTE: 13,50 metros. -----

INTERIOR 13 MANZANA H CONJUNTO CERRADO RESERVA DEL LAGO, DEL MUNICIPIO DE VILLA DEL ROSARIO, con los siguientes linderos, medidas y areas así: NORESTE: En 15,77 metros con CERRAMIENTO DEL LINDERO GENERAL DEL CONJUNTO EXTERIOR; SUROESTE: En 25,32 metros con ZONA VERDE CONTIGUA A LOTE No. 12 DE LA MISMA MANZANA; SURESTE: En 23,53 metros con CERRAMIENTO DEL LINDERO GENERAL DEL CONJUNTO EXTERIOR; NOROESTE: En 21,50 metros con ANDEN DE SECCION VIAL INTERNA DE ACCESO VEHICULAR; AREA: 441,72 metros cuadrados. FRENTE DEL LOTE: 21,50 metros. -----


MANZANA I DEL CONJUNTO CERRADO RESERVA DEL LAGO, DEL MUNICIPIO DE VILLA DEL ROSARIO, con los siguientes linderos, medidas y áreas así: NORESTE: En 112.00 metros con CERRAMIENTO DEL LINDERO GENERAL DEL CONJUNTO EXTERIOR; SUROESTE: En 112.00 metros con ANDEN DE SECCION VIAL INTERNA; NOROESTE: En 9.20 metros con LOCAL COMERCIAL y 9,80 metros con ANDEN SECCION INTERNA; SURESTE: En 19.00 metros con ANDEN DE SECCION VIAL INTERNA; AREA: 2,128.00 metros cuadrados. FRENTE DEL LOTE: 112.00 metros. -----

-- **INTERIOR 1 MANZANA I CONJUNTO CERRADO RESERVA DEL LAGO**, DEL MUNICIPIO DE VILLA DEL ROSARIO, con los siguientes linderos, medidas y areas así: NORESTE: En 11,00 metros con CERRAMIENTO DEL LINDERO GENERAL DEL CONJUNTO EXTERIOR; SUROESTE: En 11,00 metros con ANDEN DE SECCION VIAL INTERNA DE ACCESO VEHICULAR; SURESTE: En 19,00 metros con ANDEN DE SECCION VIAL INTERNA DE ACCESO VEHICULAR; NOROESTE: En 19,00 metros con LOTE No. 2 DE LA MISMA MANZANA; AREA: 209,00 metros cuadrados. FRENTE DEL LOTE: 11,00 metros. -----

-- **INTERIOR 2 MANZANA I CONJUNTO CERRADO RESERVA DEL LAGO**, DEL MUNICIPIO DE VILLA DEL ROSARIO, con los siguientes linderos, medidas y areas así: NORESTE: En 9,00 metros con CERRAMIENTO DEL LINDERO GENERAL DEL CONJUNTO EXTERIOR; SUROESTE: En 9,00 metros con ANDEN DE SECCION VIAL INTERNA DE ACCESO VEHICULAR; SURESTE: En 19,00 metros con LOTE No. 1 DE LA MISMA MANZANA; NOROESTE: En 19,00 metros con LOTE No. 3 DE LA MISMA MANZANA; AREA: 171,00 metros cuadrados. FRENTE DEL LOTE: 9,00 metros. -----

-- **INTERIOR 3 MANZANA I CONJUNTO CERRADO RESERVA DEL LAGO**, DEL MUNICIPIO DE VILLA DEL ROSARIO, con los siguientes linderos, medidas y areas así: NORESTE: En 9,00 metros con CERRAMIENTO DEL LINDERO GENERAL DEL CONJUNTO EXTERIOR; SUROESTE: En 9,00 metros con ANDEN DE SECCION VIAL INTERNA DE ACCESO VEHICULAR; SURESTE: En 19,00 metros con LOTE No. 2 DE LA MISMA MANZANA; NOROESTE: En 19,00 metros con LOTE No. 4 DE LA MISMA MANZANA; AREA: 171,00 metros cuadrados. FRENTE DEL LOTE: 9,00 metros. -----



	PLANEACIÓN ESTRATÉGICA DE LA CALIDAD	CÓDIGO: FGD02-05
	GESTIÓN DOCUMENTAL	VERSIÓN: 03
	APROBACION DE PLANOS DE PROPIEDAD HORIZONTAL	Página 39 de 50

SUBSECRETARIA DE CONTROL URBANO

-- **INTERIOR 4 MANZANA I CONJUNTO CERRADO RESERVA DEL LAGO**, DEL MUNICIPIO DE VILLA DEL ROSARIO, con los siguientes linderos, medidas y areas asi: NORESTE: En 9,00 metros con CERRAMIENTO DEL LINDERO GENERAL DEL CONJUNTO EXTERIOR; SUROESTE: En 9,00 metros con ANDEN DE SECCION VIAL INTERNA DE ACCESO VEHICULAR; SURESTE: En 11,00 metros con LOTE No. 3 DE LA MISMA MANZANA; NOROESTE: En 11,00 metros con LOTE No. 5 DE LA MISMA MANZANA; AREA: 171,00 metros cuadrados. FRENTE DEL LOTE: 9,00 metros. -----

-- **INTERIOR 5 MANZANA I CONJUNTO CERRADO RESERVA DEL LAGO**, DEL MUNICIPIO DE VILLA DEL ROSARIO, con los siguientes linderos, medidas y areas asi: NORESTE: En 9,00 metros con CERRAMIENTO DEL LINDERO GENERAL DEL CONJUNTO EXTERIOR; SUROESTE: En 9,00 metros con ANDEN DE SECCION VIAL INTERNA DE ACCESO VEHICULAR; SURESTE: En 19,00 metros con LOTE No. 4 DE LA MISMA MANZANA; NOROESTE: En 19,00 metros con LOTE No. 6 DE LA MISMA MANZANA; AREA: 171,00 metros cuadrados. FRENTE DEL LOTE: 9,00 metros. -----


-- **INTERIOR 6 MANZANA I CONJUNTO CERRADO RESERVA DEL LAGO**, DEL MUNICIPIO DE VILLA DEL ROSARIO, con los siguientes linderos, medidas y areas asi: NORESTE: En 9,00 metros con CERRAMIENTO DEL LINDERO GENERAL DEL CONJUNTO EXTERIOR; SUROESTE: En 9,00 metros con ANDEN DE SECCION VIAL INTERNA DE ACCESO VEHICULAR; SURESTE: En 19,00 metros con LOTE No. 5 DE LA MISMA MANZANA; NOROESTE: En 19,00 metros con LOTE No. 7 DE LA MISMA MANZANA; AREA: 171,00 metros cuadrados. FRENTE DEL LOTE: 9,00 metros. -----

-- **INTERIOR 7 MANZANA I CONJUNTO CERRADO RESERVA DEL LAGO**, DEL MUNICIPIO DE VILLA DEL ROSARIO, con los siguientes linderos, medidas y areas asi: NORESTE: En 9,00 metros con CERRAMIENTO DEL LINDERO GENERAL DEL CONJUNTO EXTERIOR; SUROESTE: En 9,00 metros con ANDEN DE SECCION VIAL INTERNA DE ACCESO VEHICULAR; SURESTE: En 19,00 metros con LOTE No. 6 DE LA MISMA MANZANA; NOROESTE: En 19,00 metros con LOTE No. 8 DE LA MISMA MANZANA; AREA: 171,00 metros cuadrados. FRENTE DEL LOTE: 9,00 metros. -----

- - - **INTERIOR 8 MANZANA I CONJUNTO CERRADO RESERVA DEL LAGO**, DEL MUNICIPIO DE VILLA DEL ROSARIO, con los siguientes linderos, medidas y areas asi: NORESTE: En 9,00 metros con CERRAMIENTO DEL LINDERO GENERAL DEL CONJUNTO EXTERIOR; SUROESTE: En 9,00 metros con ANDEN DE SECCION VIAL INTERNA DE ACCESO VEHICULAR; SURESTE: En 19,00 metros con LOTE No. 7 DE LA MISMA MANZANA; NOROESTE: En 19,00 metros con LOTE No. 9 DE LA MISMA MANZANA; AREA: 171,00 metros cuadrados. FRENTE DEL LOTE: 9,00 metros. -----

- - - **INTERIOR 9 MANZANA I CONJUNTO CERRADO RESERVA DEL LAGO**, DEL MUNICIPIO DE VILLA DEL ROSARIO, con los siguientes linderos, medidas y areas asi: NORESTE: En 9,00 metros con CERRAMIENTO DEL LINDERO GENERAL DEL CONJUNTO EXTERIOR; SUROESTE: En 9,00 metros con ANDEN DE SECCION VIAL INTERNA DE ACCESO VEHICULAR; SURESTE: En 19,00 metros con LOTE No. 8 DE LA MISMA MANZANA; NOROESTE: En 19,00 metros con LOTE No. 10 DE LA MISMA MANZANA; AREA: 171,00 metros cuadrados. FRENTE DEL LOTE: 9,00 metros. -----



	PLANEACIÓN ESTRATÉGICA DE LA CALIDAD	CÓDIGO: FGD02-05
	GESTIÓN DOCUMENTAL	VERSIÓN: 03
	APROBACION DE PLANOS DE PROPIEDAD HORIZONTAL	Página 40 de 50

SUBSECRETARIA DE CONTROL URBANO


- - **INTERIOR 10 MANZANA I CONJUNTO CERRADO RESERVA DEL LAGO**, DEL MUNICIPIO DE VILLA DEL ROSARIO, con los siguientes linderos, medidas y areas asi: NORESTE: En 9,00 metros con CERRAMIMENTO DEL LINDERO GENERAL DEL CONJUNTO EXTERIOR; SUROESTE: En 9,00 metros con ANDEN DE SECCION VIAL INTERNA DE ACCESO VEHICULAR; SURESTE: En 19,00 metros con LOTE No. 9 DE LA MISMA MANZANA; NOROESTE: En 19,00 metros con LOTE No. 11 DE LA MISMA MANZANA; AREA: 171,00 metros cuadrados. FRENTE DEL LOTE: 9,00 metros. -----

- - **INTERIOR 11 MANZANA I CONJUNTO CERRADO RESERVA DEL LAGO**, DEL MUNICIPIO DE VILLA DEL ROSARIO, con los siguientes linderos, medidas y areas asi: NORESTE: En 9,00 metros con CERRAMIMENTO DEL LINDERO GENERAL DEL CONJUNTO EXTERIOR; SUROESTE: En 9,00 metros con ANDEN DE SECCION VIAL INTERNA DE ACCESO VEHICULAR; SURESTE: En 19,00 metros con LOTE No. 10 DE LA MISMA MANZANA; NOROESTE: En 19,00 metros con LOTE No. 12 DE LA MISMA MANZANA; AREA: 171,00 metros cuadrados. FRENTE DEL LOTE: 9,00 metros. -----

- - **INTERIOR 12 MANZANA I CONJUNTO CERRADO RESERVA DEL LAGO**, DEL MUNICIPIO DE VILLA DEL ROSARIO, con los siguientes linderos, medidas y areas asi: NORESTE: En 11,00 metros con CERRAMIMENTO DEL LINDERO GENERAL DEL CONJUNTO EXTERIOR; SUROESTE: En 11,00 metros con ANDEN DE SECCION VIAL INTERNA DE ACCESO VEHICULAR; SURESTE: En 19,00 metros con LOTE No. 11 DE LA MISMA MANZANA; NOROESTE: En 9.20 metros con LOCAL COMERCIAL y 9,80 metros con ANDEN SECCION INTERNA; AREA: 209,00 metros cuadrados. FRENTE DEL LOTE: 11,00 metros. -----

LOCAL COMERCIAL 01 DEL CONJUNTO CERRADO RESERVA DEL LAGO, DEL MUNICIPIO DE VILLA DEL ROSARIO, NOROESTE DE SANTANDER, con los siguientes linderos, medidas y áreas así: NORESTE: En 4.75 metros con ANDEN EXTERIOR VIAL; SUROESTE: En 4.75 metros con ANDEN INTERNO; SURESTE: En 9.20 metros con LOTE No. 12 DE LA MANZANA I; NOROESTE: En 4.84 metros con LOTE RECEPCION, LOBBY & ADMINISTRACION; AREA: 26,18 metros cuadrados. FRENTE: 4.75 metros



	PLANEACIÓN ESTRATÉGICA DE LA CALIDAD	CÓDIGO: FGD02-05
	GESTIÓN DOCUMENTAL	VERSIÓN: 03
	APROBACION DE PLANOS DE PROPIEDAD HORIZONTAL	Página 41 de 50


SUBSECRETARIA DE CONTROL URBANO

CUADRO DE AREAS PROPIEDAD HORIZONTAL

MANZANA A					8880	%
LOTE	TIPO	DIM 1	DIM 2	AREA		
L 001	LOTE 01	15	30	450		0.9843%
L 002	LOTE 02	15	30	450		0.9843%
L 003	LOTE 03	15	30	450		0.9843%
L 004	LOTE 04	15	30	450		0.9843%
L 005	LOTE 05	15	30	450		0.9843%
L 006	LOTE 06	15	30	450		0.9843%
L 007	LOTE 07	15	30	450		0.9843%
L 008	LOTE 08	15	30	450		0.9843%
L 009	LOTE 09	15	30	450		0.9843%
L 010	LOTE 10	20	30	600		1.3124%
L 011	LOTE 11	20	30	600		1.3124%
L 012	LOTE 12	20	30	600		1.3124%
L 013	LOTE 13	20	30	600		1.3124%
L 014	LOTE 14	27	30	810		1.7717%
L 015	LOTE 15	27	30	810		1.7717%
L 016	LOTE 16	27	30	810		1.7717%

MANZANA B					4940	%
LOTE	TIPO	DIM 1	DIM 2	AREA		
L 017	LOTE 01	11	19	209		0.4571%
L 018	LOTE 02	9	19	171		0.3740%
L 019	LOTE 03	9	19	171		0.3740%
L 020	LOTE 04	9	19	171		0.3740%
L 021	LOTE 05	9	19	171		0.3740%
L 022	LOTE 06	9	19	171		0.3740%
L 023	LOTE 07	9	19	171		0.3740%
L 024	LOTE 08	9	19	171		0.3740%
L 025	LOTE 09	9	19	171		0.3740%
L 026	LOTE 10	9	19	171		0.3740%
L 027	LOTE 11	9	19	171		0.3740%
L 028	LOTE 12	9	19	171		0.3740%



	PLANEACIÓN ESTRATÉGICA DE LA CALIDAD	CÓDIGO: FGD02-05
	GESTIÓN DOCUMENTAL	VERSIÓN: 03
	APROBACION DE PLANOS DE PROPIEDAD HORIZONTAL	Página 42 de 50

SUBSECRETARIA DE CONTROL URBANO

MANZANA B					4940	%
LOTE	TIPO	DIM 1	DIM 2	AREA		
L 029	LOTE 13	9	19	171		0.3740%
L 030	LOTE 14	11	19	209		0.4571%
L 031	LOTE 15	11	19	209		0.4571%
L 032	LOTE 16	9	19	171		0.3740%
L 033	LOTE 17	9	19	171		0.3740%
L 034	LOTE 18	9	19	171		0.3740%
L 035	LOTE 19	9	19	171		0.3740%
L 036	LOTE 20	9	19	171		0.3740%
L 037	LOTE 21	9	19	171		0.3740%
L 038	LOTE 22	9	19	171		0.3740%
L 039	LOTE 23	9	19	171		0.3740%
L 040	LOTE 24	9	19	171		0.3740%
L 041	LOTE 25	9	19	171		0.3740%
L 042	LOTE 26	9	19	171		0.3740%
L 043	LOTE 27	9	19	171		0.3740%
L 044	LOTE 28	11	19	209		0.4571%





PLANEACIÓN ESTRATÉGICA DE LA
CALIDAD

CÓDIGO: FGD02-05

GESTIÓN DOCUMENTAL

VERSIÓN: 03

APROBACION DE PLANOS DE PROPIEDAD
HORIZONTAL

Página 43 de 50

SUBSECRETARIA DE CONTROL URBANO

MANZANA C					5871	%
LOTE	TIPO	DIM 1	DIM 2	AREA		
L 045	LOTE 01	11	19	209		0.4571%
L 046	LOTE 02	9	19	171		0.3740%
L 047	LOTE 03	9	19	171		0.3740%
L 048	LOTE 04	9	19	171		0.3740%
L 049	LOTE 05	9	19	171		0.3740%
L 050	LOTE 06	9	19	171		0.3740%
L 051	LOTE 07	9	19	171		0.3740%
L 052	LOTE 08	9	19	171		0.3740%
L 053	LOTE 09	9	19	171		0.3740%
L 054	LOTE 10	9	19	171		0.3740%
L 055	LOTE 11	9	19	171		0.3740%
L 056	LOTE 12	9	19	171		0.3740%
L 057	LOTE 13	9	19	171		0.3740%
L 058	LOTE 14	9	19	171		0.3740%
L 059	LOTE 15	9	19	171		0.3740%
L 060	LOTE 16	17.5	19	332.5		0.7273%
L 061	LOTE 17	17.5	19	332.5		0.7273%
L 062	LOTE 18	9	19	171		0.3740%
L 063	LOTE 19	9	19	171		0.3740%
L 064	LOTE 20	9	19	171		0.3740%
L 065	LOTE 21	9	19	171		0.3740%
L 066	LOTE 22	9	19	171		0.3740%
L 067	LOTE 23	9	19	171		0.3740%
L 068	LOTE 24	9	19	171		0.3740%
L 069	LOTE 25	9	19	171		0.3740%
L 070	LOTE 26	9	19	171		0.3740%
L 071	LOTE 27	9	19	171		0.3740%
L 072	LOTE 28	9	19	171		0.3740%
L 073	LOTE 29	9	19	171		0.3740%
L 074	LOTE 30	9	19	171		0.3740%
L 075	LOTE 31	9	19	171		0.3740%
L 076	LOTE 32	11	19	209		0.4571%





PLANEACIÓN ESTRATÉGICA DE LA
CALIDAD

CÓDIGO: FGD02-05

GESTIÓN DOCUMENTAL

VERSIÓN: 03


APROBACION DE PLANOS DE PROPIEDAD
HORIZONTAL

Página 44 de 50

SUBSECRETARIA DE CONTROL URBANO

	MANZANA D				4940	%
	LOTE	TIPO	DIM 1	DIM 2	AREA	
L 077	LOTE 01		11	19	209	0.4571%
L 078	LOTE 02		9	19	171	0.3740%
L 079	LOTE 03		9	19	171	0.3740%
L 080	LOTE 04		9	19	171	0.3740%
L 081	LOTE 05		9	19	171	0.3740%
L 082	LOTE 06		9	19	171	0.3740%
L 083	LOTE 07		9	19	171	0.3740%
L 084	LOTE 08		9	19	171	0.3740%
L 085	LOTE 09		9	19	171	0.3740%
L 086	LOTE 10		9	19	171	0.3740%
L 087	LOTE 11		9	19	171	0.3740%
L 088	LOTE 12		9	19	171	0.3740%
L 089	LOTE 13		9	19	171	0.3740%
L 090	LOTE 14		11	19	209	0.4571%
L 091	LOTE 15		11	19	209	0.4571%
L 092	LOTE 16		9	19	171	0.3740%
L 093	LOTE 17		9	19	171	0.3740%
L 094	LOTE 18		9	19	171	0.3740%
L 095	LOTE 19		9	19	171	0.3740%
L 096	LOTE 20		9	19	171	0.3740%
L 097	LOTE 21		9	19	171	0.3740%
L 098	LOTE 22		9	19	171	0.3740%
L 099	LOTE 23		9	19	171	0.3740%
L 100	LOTE 24		9	19	171	0.3740%
L 101	LOTE 25		9	19	171	0.3740%
L 102	LOTE 26		9	19	171	0.3740%
L 103	LOTE 27		9	19	171	0.3740%
L 104	LOTE 28		11	19	209	0.4571%




	PLANEACIÓN ESTRATÉGICA DE LA CALIDAD	CÓDIGO: FGD02-05
	GESTIÓN DOCUMENTAL	VERSIÓN: 03
	APROBACION DE PLANOS DE PROPIEDAD HORIZONTAL	Página 45 de 50

SUBSECRETARIA DE CONTROL URBANO

	MANZANA E				5073	%
	LOTE	TIPO	DIM 1	DIM 2	AREA	
L 105	LOTE 01		11	19	209	0.4571%
L 106	LOTE 02		9	19	171	0.3740%
L 107	LOTE 03		9	19	171	0.3740%
L 108	LOTE 04		9	19	171	0.3740%
L 109	LOTE 05		9	19	171	0.3740%
L 110	LOTE 06		9	19	171	0.3740%
L 111	LOTE 07		9	19	171	0.3740%
L 112	LOTE 08		9	19	171	0.3740%
L 113	LOTE 09		9	19	171	0.3740%
L 114	LOTE 10		9	19	171	0.3740%
L 115	LOTE 11		9	19	171	0.3740%
L 116	LOTE 12		9	19	171	0.3740%
L 117	LOTE 13		9	19	171	0.3740%
L 118	LOTE 14		14.5	19	275.5	0.6026%
L 119	LOTE 15		14.5	19	275.5	0.6026%
L 120	LOTE 16		9	19	171	0.3740%
L 121	LOTE 17		9	19	171	0.3740%
L 122	LOTE 18		9	19	171	0.3740%
L 123	LOTE 19		9	19	171	0.3740%
L 124	LOTE 20		9	19	171	0.3740%
L 125	LOTE 21		9	19	171	0.3740%
L 126	LOTE 22		9	19	171	0.3740%
L 127	LOTE 23		9	19	171	0.3740%
L 128	LOTE 24		9	19	171	0.3740%
L 129	LOTE 25		9	19	171	0.3740%
L 130	LOTE 26		9	19	171	0.3740%
L 131	LOTE 27		9	19	171	0.3740%
L 132	LOTE 28		11	19	209	0.4571%



	PLANEACIÓN ESTRATÉGICA DE LA CALIDAD	CÓDIGO: FGD02-05
	GESTIÓN DOCUMENTAL	VERSIÓN: 03
	APROBACION DE PLANOS DE PROPIEDAD HORIZONTAL	Página 46 de 50

SUBSECRETARIA DE CONTROL URBANO

MANZANA F					%
LOTE	TIPO	DIM 1	DIM 2	AREA	
L 133	LOTE 01	11	19	209	0.4571%
L 134	LOTE 02	9	19	171	0.3740%
L 135	LOTE 03	9	19	171	0.3740%
L 136	LOTE 04	9	19	171	0.3740%
L 137	LOTE 05	9	19	171	0.3740%
L 138	LOTE 06	9	19	171	0.3740%
L 139	LOTE 07	9	19	171	0.3740%
L 140	LOTE 08	9	19	171	0.3740%
L 141	LOTE 09	9	19	171	0.3740%
L 142	LOTE 10	9	19	171	0.3740%
L 143	LOTE 11	9	19	171	0.3740%
L 144	LOTE 12	9	19	171	0.3740%
L 145	LOTE 13	9	19	171	0.3740%
L 146	LOTE 14	11	19	209	0.4571%
L 147	LOTE 15	11	19	209	0.4571%
L 148	LOTE 16	9	19	171	0.3740%
L 149	LOTE 17	9	19	171	0.3740%
L 150	LOTE 18	9	19	171	0.3740%
L 151	LOTE 19	9	19	171	0.3740%
L 152	LOTE 20	9	19	171	0.3740%
L 153	LOTE 21	9	19	171	0.3740%
L 154	LOTE 22	9	19	171	0.3740%
L 155	LOTE 23	9	19	171	0.3740%
L 156	LOTE 24	9	19	171	0.3740%
L 157	LOTE 25	9	19	171	0.3740%
L 158	LOTE 26	9	19	171	0.3740%
L 159	LOTE 27	9	19	171	0.3740%
L 160	LOTE 28	11	19	209	0.4571%





PLANEACIÓN ESTRATÉGICA DE LA
CALIDAD

CÓDIGO: FGD02-05

GESTIÓN DOCUMENTAL

VERSIÓN: 03

APROBACION DE PLANOS DE PROPIEDAD
HORIZONTAL

Página 47 de 50

SUBSECRETARIA DE CONTROL URBANO

	MANZANA G				4313	%
	LOTE	TIPO	DIM 1	DIM 2	AREA	
L 161	LOTE 01		20	19	380	0.8311%
L 162	LOTE 03		9	19	171	0.3740%
L 163	LOTE 04		9	19	171	0.3740%
L 164	LOTE 05		9	19	171	0.3740%
L 165	LOTE 06		9	19	171	0.3740%
L 166	LOTE 07		9	19	171	0.3740%
L 167	LOTE 08		9	19	171	0.3740%
L 168	LOTE 09		9	19	171	0.3740%
L 169	LOTE 10		9	19	171	0.3740%
L 170	LOTE 11		9	19	171	0.3740%
L 171	LOTE 12		12.5	19	237.5	0.5195%
L 172	LOTE 13		12.5	19	237.5	0.5195%
L 173	LOTE 14		9	19	171	0.3740%
L 174	LOTE 15		9	19	171	0.3740%
L 175	LOTE 16		9	19	171	0.3740%
L 176	LOTE 17		9	19	171	0.3740%
L 177	LOTE 18		9	19	171	0.3740%
L 178	LOTE 19		9	19	171	0.3740%
L 179	LOTE 20		9	19	171	0.3740%
L 180	LOTE 21		9	19	171	0.3740%
L 181	LOTE 22		9	19	171	0.3740%
L 182	LOTE 23		9	19	171	0.3740%
L 183	LOTE 24		11	19	209	0.4571%




	PLANEACIÓN ESTRATÉGICA DE LA CALIDAD		CÓDIGO: FGD02-05
	GESTIÓN DOCUMENTAL		VERSIÓN: 03
	APROBACION DE PLANOS DE PROPIEDAD HORIZONTAL		Página 48 de 50

SUBSECRETARIA DE CONTROL URBANO

MANZANA H						%
LOTE	TIPO	DIM 1	DIM 2	h	AREA	
L 184	LOTE 01	11.44	17.34	40	575.60	1.2597%
L 185	LOTE 02	17.34	19.38	13.5	247.86	0.5425%
L 186	LOTE 03	19.97	21.27	13.5	278.37	0.6093%
L 187	LOTE 04	21.27	22.58	13.5	295.99	0.6478%
L 188	LOTE 05	22.58	23.63	13.5	311.92	0.6827%
L 189	LOTE 06	23.63	24.62	13.5	325.69	0.7128%
L 190	LOTE 07	24.62	24.88	13.5	334.13	0.7312%
L 191	LOTE 08	24.88	24.73	13.5	334.87	0.7329%
L 192	LOTE 09	24.73	26.74	13.5	347.42	0.7603%
L 193	LOTE 10	26.74	28.72	13.5	374.36	0.8192%
L 194	LOTE 11	28.72	27.37	13.5	378.61	0.8285%
L 195	LOTE 12	27.37	26.02	13.5	360.38	0.7887%
L 196	LOTE 13	25.32	15.77	21.5	441.72	0.9669%

MANZANA I					%
LOTE	TIPO	DIM 1	DIM 2	AREA	
L 197	LOTE 01	11	19	209	0.4571%
L 198	LOTE 02	9	19	171	0.3740%
L 199	LOTE 03	9	19	171	0.3740%
L 200	LOTE 04	9	19	171	0.3740%
L 201	LOTE 05	9	19	171	0.3740%
L 202	LOTE 06	9	19	171	0.3740%
L 203	LOTE 07	9	19	171	0.3740%
L 204	LOTE 08	9	19	171	0.3740%
L 205	LOTE 09	9	19	171	0.3740%
L 206	LOTE 10	9	19	171	0.3740%
L 207	LOTE 11	9	19	171	0.3740%
L 208	LOTE 12	11	19	209	0.4571%



	PLANEACIÓN ESTRATÉGICA DE LA CALIDAD	CÓDIGO: FGD02-05
	GESTIÓN DOCUMENTAL	VERSIÓN: 03
	APROBACION DE PLANOS DE PROPIEDAD HORIZONTAL	Página 49 de 50

SUBSECRETARIA DE CONTROL URBANO

L 209	LOCAL COMERCIAL				26.18	%
	LOTE	TIPO	DIM 1	DIM 2	AREA	
	LOCAL				26.18	0.0573%
					% TOTAL	100.0000%


Áreas: verificar cuadro de áreas en planos.

Nota: Solo es válido para protocolizar ante notario y registro, junto con el plano debidamente aprobado.

La presente solicitud autorización se expide a los nueve (09) días del mes de septiembre del 2025, a solicitud del interesado **Propietaria: GRUPO MOBBA S.A.S** Identificado con el NIT. N° 901.406.075-4 y representante legal el señor **DIEGO ALBERTO MORELLI BUENDIA** identificado con la cédula de ciudadanía No. 88.267.702 de Cúcuta.


COMUNIQUESE Y CUMPLASE


PABLO CARDENAS GARCIA
 Subsecretario de Control Urbano.

	Nombres y Apellidos	Cargo	Firma
Proyecto:	Leidy Alejandra Garces Rodriguez	Técnico Administrativo	
Revisó y Aprobó	Dr. Pablo Cárdenas García	Subsecretario de Control Urbano	
Los arriba firmantes declaramos que hemos revisado el presente documento y lo encontramos ajustado a las normas y disposiciones legales y/o técnicas vigentes y, por lo tanto, bajo nuestra responsabilidad lo presentamos para la firma.			



100-1000

	PLANEACIÓN ESTRATÉGICA DE LA CALIDAD	CÓDIGO: FGD02-05
	GESTIÓN DOCUMENTAL	VERSIÓN: 03
	APROBACION DE PLANOS DE PROPIEDAD HORIZONTAL	Página 50 de 50

SUBSECRETARIA DE CONTROL URBANO

CONTROL URBANO ALCALDIA DE VILLA DEL ROSARIO

DILIGENCIA DE NOTIFICACION PERSONAL

En Villa del Rosario a los nueve (09) día del mes de septiembre de 2025, se notificó personalmente el contenido de la aprobación de planos para visto buenos de propiedad horizontal SCU - APH 013-2025, calendado el día nueve (09) de septiembre de 2025, al señor **DIEGO ALBERTO MORELLI BUENDIA** identificado con la cédula de ciudadanía **No. 88.267.702 de Cúcuta**, representante legal **GRUPO MOBBA S.A.S** Identificado con el **NIT. N° 901.406.075-4**.


Se hace entrega de copia de la íntegra del documento de la aprobación de planos para visto buenos de propiedad horizontal **SCU - APH 013-2025**.

La presente resolución se encuentra debidamente ejecutoriada a partir del día nueve (09) de septiembre de 2025.

El compareciente



Notificó



LEIDY ALEJANDRA GARCÉS RODRIGUEZ
Técnico Administrativo

